


## Prologue LUXEMBOURG-VILLE 2,667 KM

		KM		mercredi 3 juin 2015		HEURE DE PASSAGE
Altitude	-	+				44 KM/H
297	2,667	0,000	<b>BOULEVARD ROOSEVELT</b>	<b>DEPART</b>	<b>19:00</b>	
292	2,367	0,300	PONT BLEU		19:00	
292	2,147	0,520	BOULEVARD DE LA PETRUSSE		19:00	
280	1,642	1,025	RUE DE PRAGUE		19:01	
247	0,997	1,670	RUE ST ULRIC		19:02	
259	0,777	1,890	MONTEE DU GRUND		19:02	
289	0,612	2,055	RUE LARGE		19:03	
299	0,423	2,244	RUE WILTHEIM		19:03	
297	0,348	2,319	RUE DU PALAIS DE JUSTICE		19:03	
306	0,228	2,439	GRAND-RUE		19:03	
305	0,183	2,484	RUE DU MARCHE-AUX-HERBES		19:03	
304	0,124	2,543	RUE DE LA REINE		19:04	
292	0,063	2,604	PLACE GUILLAUME		19:04	
292	0,000	2,667	<b>PLACE GUILLAUME</b>	<b>ARRIVEE</b>	<b>19:04</b>	

DÉPART DU DERNIER COUREUR	20:44
ARRIVEE DU DERNIER COUREUR	20:48

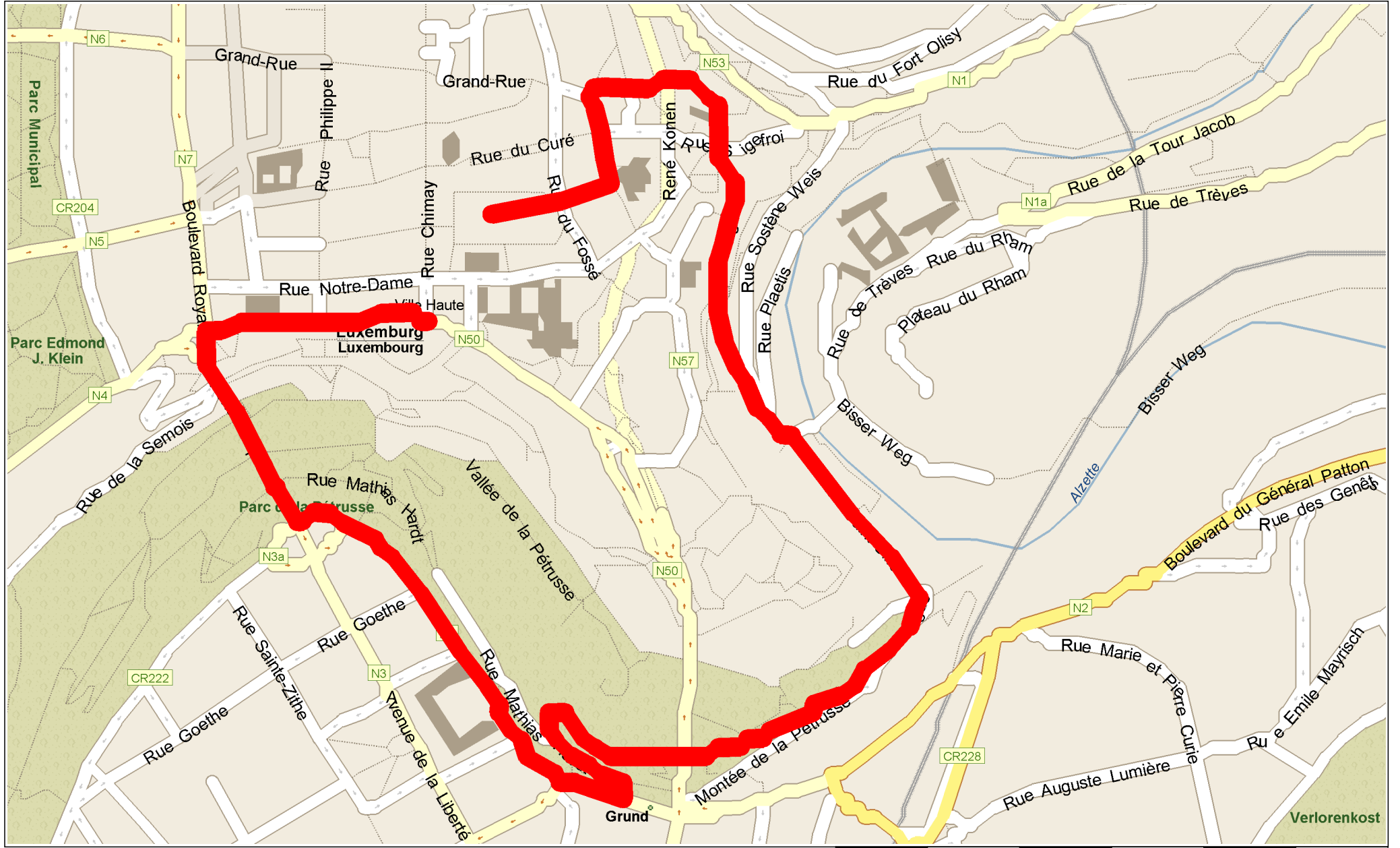
Prologue LUXEMBOURG-VILLE 2,667 KM

KM		mercredi 3 juin 2015		HEURE DE PASSAGE	Direction	Désignation
-	+			44 km/h		

2,667	0,000	BOULEVARD ROOSEVELT	DEPART	19:00		
2,367	0,300	PONT BLEU		19:00		virage à gauche
2,147	0,520	BOULEVARD DE LA PETRUSSE		19:00		virage à gauche
1,642	1,025	RUE DE PRAGUE		19:01		virage à gauche
1,507	1,160	virage à épingle droite		19:01	 	virage à épingle
0,997	1,670	RUE ST ULRIC		19:02		virage à gauche
0,777	1,890	MONTEE DU GRUND		19:02		virage à gauche
0,777	1,890	pavée sur 354 m		19:02		pavée sur 354 m
0,612	2,055	rétrécissement		19:03		rétrécissement
0,612	2,055	RUE LARGE		19:03		tout droit
0,474	2,193	rétrécissement		19:03		rétrécissement
0,423	2,244	RUE WILTHEIM		19:03		tout droit
0,423	2,244	pavée sur 190 m				pavée sur 190 m
0,348	2,319	RUE DU PALAIS DE JUSTICE				virage à gauche
0,228	2,439	GRAND-RUE				virage à gauche
0,183	2,484	RUE DU MARCHE-AUX-HERBES		19:03		tout droit
0,124	2,543	RUE DE LA REINE		19:04		virage à droite
0,063	2,604	PLACE GUILLAUME		19:04		tout droit
0,000	2,667	PLACE GUILLAUME	ARRIVEE	19:04		

DÉPART DU DERNIER COUREUR 20:44  
ARRIVEE DU DERNIER COUREUR 20:48

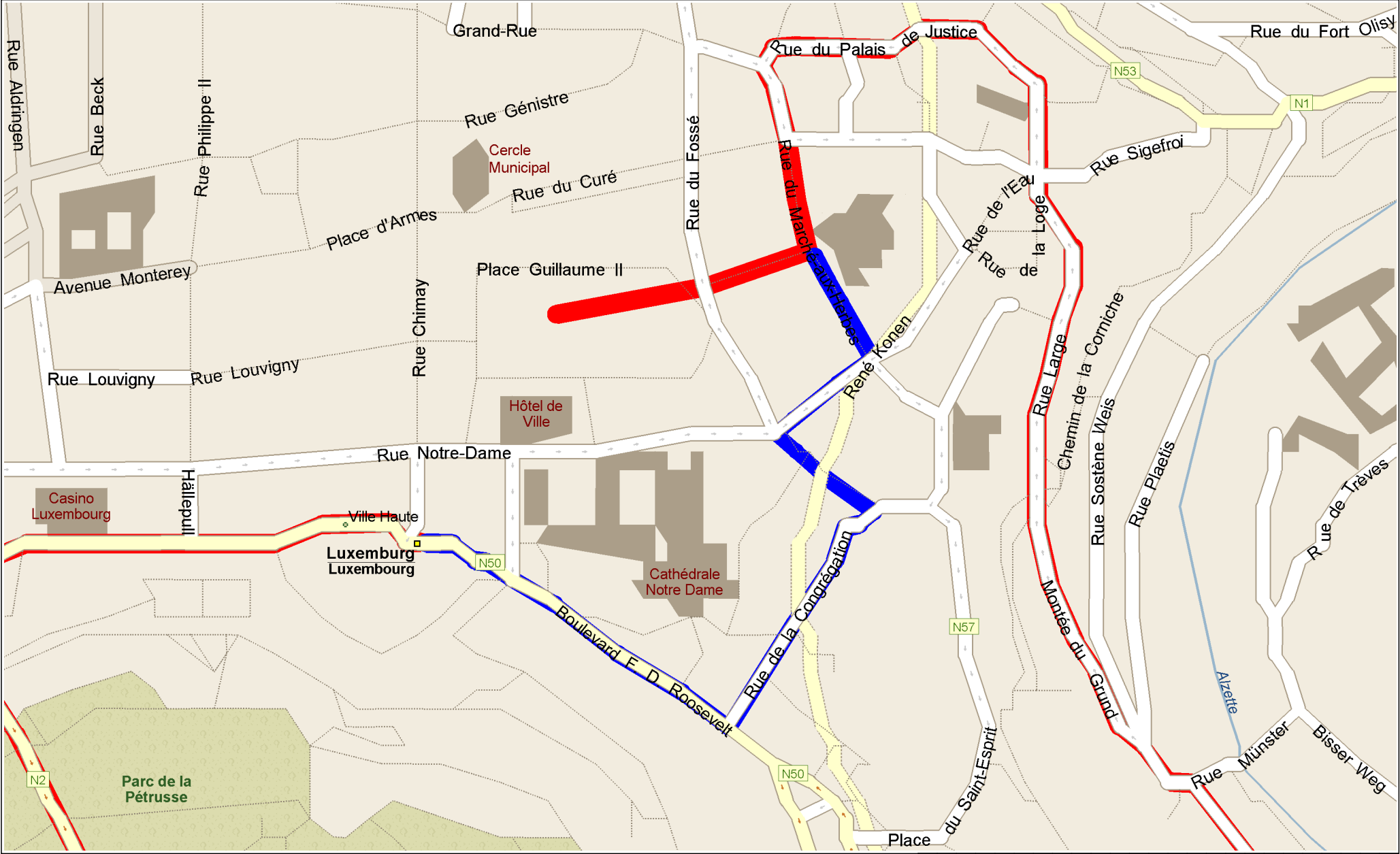
# Prologue\_1



0 km 0.2 0.4 0.6



# Prologue\_derivation



© 1988–2012 Microsoft Corporation und/oder deren Lieferanten. Alle Rechte vorbehalten. <http://www.microsoft.com/germany/autoroute/> © 1984-2012 Tele Atlas. Alle Rechte vorbehalten. Data Source © 2012 Tele Atlas N.V. Dieses Produkt beinhaltet Kartendaten lizenziert von Ordnance Survey® mit Genehmigung des Controller of Her Majesty's Stationery Office. © Crown Copyright und/oder Datenbankrechte 2012. Alle Rechte vorbehalten. Lizenznummer 100025324. ©2012 NAVTEQ. Alle Rechte vorbehalten. NAVTEQ ON BOARD ist eine eingetragene Marke von NAVTEQ.