



Marais salants,
Noirmoutier-en-l'Île
© Valérie Joncheray

SAMEDI 7 JUILLET

ÉTAPE 1

201 KM



NOIRMOUTIER-EN-L'ÎLE

Commune de la Vendée (85)
4 720 habitants (Noirmoutins),
9 650 habitants pour les 4 communes de la Communauté
de communes de l'île de Noirmoutier
660 000 habitants pour le département,
3 660 000 habitants pour la Région Pays de la Loire

Tour de France : ville-étape pour la 2^e fois

À vélo : 83 km de pistes cyclables, location de vélos

Économie : plus de 1 600 entreprises sur l'île (50 % dans le secteur des services, 18 % dans le commerce, 13 % dans la production primaire). 84 % des revenus économiques sont liés au tourisme (population multipliée par 9 en période estivale)

Culture : château (IX^e siècle), église Saint-Philibert (XI^e siècle, abbatale bénédictine), centre culturel Les Salorges, estacade du bois de la Chaize (XIX^e siècle), musée des traditions. *Événements :* La Déferlante, Festival de théâtre, Fête de la bonnotte

Sport : triathlon, marche autour de l'île (2 000 marcheurs), voile (régates Belle plaisance, Noirmoutier Classic et du Bois de la Chaize). *Sportif :* Thomas Voeckler résident sur l'île

Gastronomie : pommes de terre la primeur et la bonnotte, pêche, ostréiculture, moules de bouchot, sel marin, fleur de sel, galettes Saint-Philibert. L'association Saveurs de l'île de Noirmoutier regroupe saliculture, ostréiculture, pêche en mer et pomme de terre primeur

Particularité : l'île est reliée au continent par un pont depuis 1971 et par le passage du Gois, chaussée submersible longue de 4 km praticable à marée basse. L'ensemble paysager formé par le passage du Gois, l'île de la Crosnière et le polder de Sébastopol est un site classé, première étape vers la candidature à l'inscription au patrimoine mondial de l'UNESCO

Labels : Territoire zéro déchet, zéro gaspillage, Famille plus, démarche Label Rouge en cours (pomme de terre, sel, palourde et soupe de poisson)

www.ile-noirmoutier.com
www.cdc-iledenoirmoutier.com
www.vendee-tourisme.com
www.enpaysdelaloire.com



Château de Terre-Neuve,
Fontenay-le-Comte
© Ville de Fontenay-le-Comte



FONTENAY-LE-COMTE

Sous-préfecture de la Vendée (85)
13 500 habitants (Fontenaisiens),
35 350 habitants pour la Communauté de communes
Pays de Fontenay-Vendée,
660 000 habitants pour le département,
3 660 000 habitants pour la Région Pays de la Loire

Tour de France : ville-étape inédite

À vélo : La Transfontenaysienne (16 km de pistes cyclables urbaines faisant le lien avec le réseau Vendée Vélo)

Économie : Centre Militaire de Formation Professionnelle (centre de formation consacré à la transition professionnelle des militaires au nombre de 1 600 chaque année), Pôle Innovation Automobile Sud-Vendée (essais sur piste ou en laboratoire), industrie agroalimentaire, mécanique et métallurgique

Culture : ville Renaissance, église Notre-Dame (XV^e siècle), église Saint-Jean (XV^e siècle), château de Terre-Neuve (XVI^e siècle), couvent des Tiercelettes (XVII^e siècle), Place Belliard, Hôtel de la Sénéchaussée (XVI^e siècle), fontaine des Quatre Tias. *Événements :* La Biennale (fête de rue se déroulant les années paires), La Folle Journée en région (musique classique), Les nuits courtes (musiques actuelles), Festival de Terre-Neuve (théâtre)

Sport : 6 000 licenciés appartenant à 55 associations dont Vendée Fontenay Foot (National 2), Basket club fontenaisien, Fontenay Luçon Rugby Sud Vendée. *Événements :* Classic Tour Sud-Vendée (rallye automobile pour voitures de prestige), Championnat de France d'ultimate (frisbee)

Gastronomie : préfou, brioche, melon, vins AOC Fiefs vendéens

Particularité : unique centre historique de Vendée classé en secteur sauvegardé, Porte du Parc naturel régional du Marais poitevin

Labels : élue Ville la plus sportive de France (1994) par L'Équipe, Ville d'art et d'histoire, Plus Beaux Détours de France, 3 fleurs

www.fontenaylecomte.fr
www.tourisme-sudvendee.com
www.vendee.fr
www.paysdelaloire.fr

ÉTAPE 1

SAMEDI 7 JUILLET NOIRMOUTIER-EN-L'ÎLE — 201 km — FONTENAY-LE-COMTE

NOIRMOUTIER-EN-L'ÎLE

FONTENAY LE-COMTE



Course
Hors course



ACCÈS ET DÉPART



PPD

Carrefour D59-D103 à Saint-Urbain à 31 km du départ

ACCUEIL INVITÉS

Carrefour avenue de Padron parking de l'Étier du Moulin
Ouverture : 7h30

VILLAGE DU TOUR DE FRANCE

Lieu : place de la Prée aux Ducs
Ouverture : 8h00

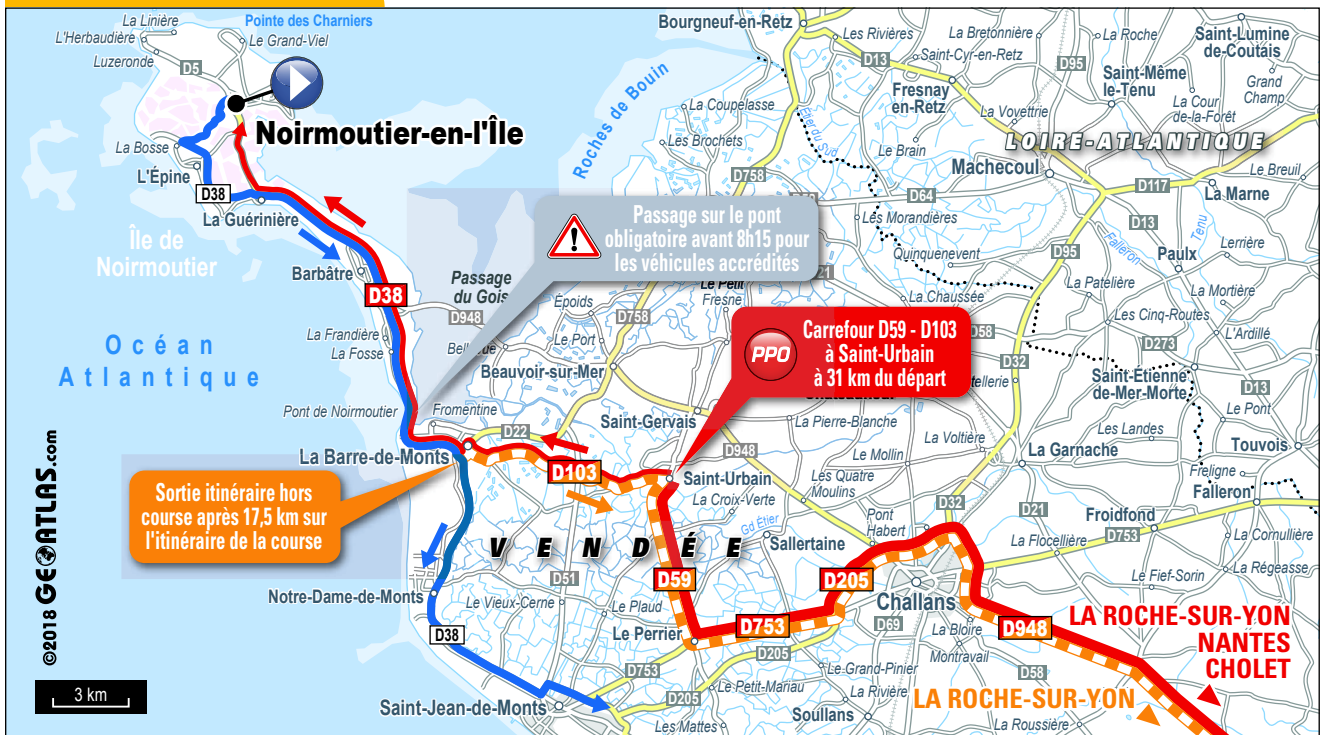
CARAVANE PUBLICITAIRE

Parking : parking de l'Étier du Moulin
Parking technique : place de l'Étier du Moulin
Évacuation du parking : de 8h55 à 9h25
Passage sur la ligne de départ : de 9h00 à 9h30

COURSE

Rassemblement de départ : place de l'ancien moulin à eau
Signature : de 9h40 à 10h40
Appel : 10h45
Cérémonie officielle de départ : 10h50, place de l'ancien moulin à eau
Départ fictif : 11h00, place de l'ancien moulin à eau
Départ réel : 11h10, sur la D38, soit à 5,3 km du lieu de rassemblement

ACCÈS AU DÉPART




PLAN DE SITUATION



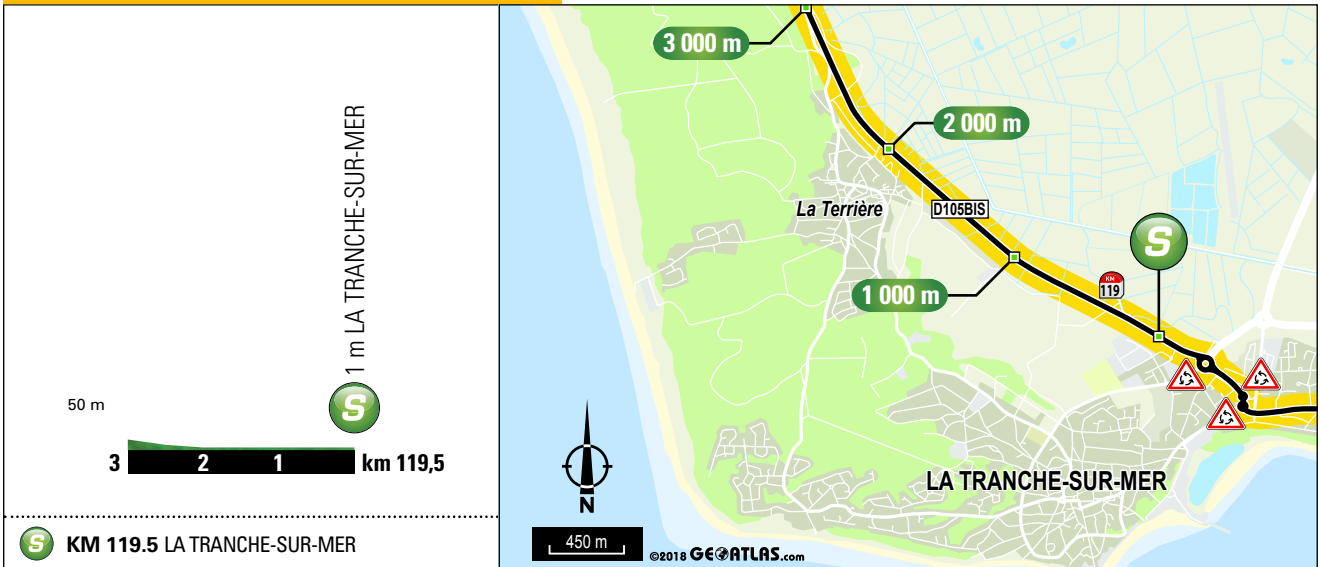


PROFILS ET PLANS

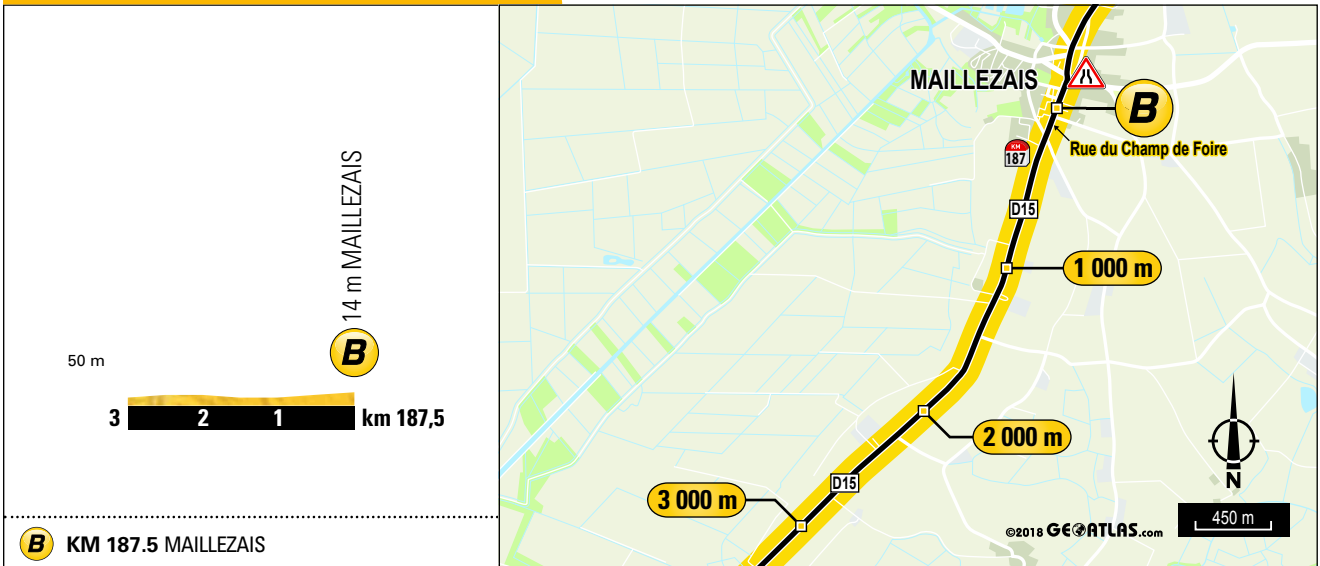
PROFIL DE L'ÉTAPE



SPRINT INTERMÉDIAIRE : PROFIL ET PLAN



POINT BONUS : PROFIL ET PLAN



ITINÉRAIRE HORAIRE

Km

KILOMÈTRES			HORAIRES				
À parcourir	Parcours	ÉTAPE 1		Caravane	45 km/h	43 km/h	41 km/h
VENDEE (85)							
		VC	NOIRMOUTIER-EN-L'ÎLE (VC-D5-D96)	DÉPART FICTIF	09:00	11:00	11:00
		D96	L'ÉPINE (près) (D96-D38)				
201	0	D38	NOIRMOUTIER-EN-L'ÎLE	DÉPART RÉEL	09:10	11:10	11:10
198.5	2.5		LA GUÉRINIÈRE (près)		09:13	11:13	11:13
194.5	6.5		BARBÂTRE (près)		09:19	11:19	11:19
186.5	14.5		Pont de Noirmoutier		09:31	11:29	11:31
183.5	17.5		LA BARRE-DE-MONTS (près)		09:35	11:33	11:34
178	23		NOTRE-DAME-DE-MONTS		09:43	11:40	11:42
171	30		SAINT-JEAN-DE-MONTS (D38-D51-D38 B-D38-D123)		09:53	11:49	11:51
161	40	D123	Les Becs		10:08	12:03	12:06
159.5	41.5		Les Mouettes		10:10	12:05	12:07
157	44		Carrefour D123-VC		10:14	12:08	12:11
154	47	VC	SAINT-HILAIRE-DE-RIEZ (VC-D38)		10:18	12:12	12:15
152.5	48.5		Passage à niveau n°20		10:20	12:14	12:17
150.5	50.5	D38	SAINT-GILLES-CROIX-DE-VIE		10:24	12:17	12:20
144.5	56.5		GIVRAND		10:32	12:25	12:28
142	59		La Sauzaie		10:36	12:28	12:32
140.5	60.5		La Chalonnaie		10:38	12:30	12:34
139	62		BRETIGNOLLES-SUR-MER (D38-VC-D38)		10:40	12:32	12:36
136	65		Les Dunes		10:45	12:36	12:40
135.5	65.5		BREM-SUR-MER (D38-D80)		10:46	12:37	12:41
128	73	D80	OLONNE-SUR-MER (D80-D87)		10:56	12:47	12:51
123.5	77.5	D87	L'Aubraie		11:03	12:53	12:58
122	79		LES SABLES-D'OLONNE (D87-VC)		11:05	12:55	13:00
120	81	VC	Passage à niveau n°1		11:08	12:58	13:03
117	84		LE CHÂTEAU-D'OLONNE (VC-D2949)		11:13	13:02	13:07
112.5	88.5	D2949	Carrefour D2949-D949		11:19	13:08	13:13
108.5	92.5	D949	Carrefour D949-D2949		11:25	13:13	13:19
107.5	93.5	D2949	TALMONT-SAINT-HILAIRE (D2949-VC-D108-D21)		11:27	13:15	13:20
99.5	101.5	D21	JARD-SUR-MER		11:38	13:25	13:31
97	104		SAINT-VINCENT-SUR-JARD		11:42	13:28	13:35
95.5	105.5		SAINT-VINCENT-SUR-JARD		11:44	13:30	13:37
94	107		La Raisinière		11:46	13:32	13:39
92	109		LONGEVILLE-SUR-MER (D21-D105)		11:49	13:35	13:41
90	111	D105	Le Rocher		11:52	13:37	13:44
87	114		Les Conches		11:57	13:42	13:49
84	117		La Terrière (près) (D105-D105 BIS)		12:01	13:46	13:53
81.5	119.5	D105 BIS	LA TRANCHE-SUR-MER (D105 BIS-VC-D46) (entrée)		12:04	13:49	13:56
81.5	119.5		LA TRANCHE-SUR-MER		12:05	13:49	13:57
71.5	129.5	D46	L'AIGUILLON-SUR-MER (près)		12:19	14:03	14:11
68.5	132.5		Carrefour D46-D746		12:23	14:06	14:14
66	135	D746	SAINT-MICHEL-EN-L'HERM		12:27	14:09	14:18
60.5	140.5		Le Vignaud		12:35	14:17	14:26
58.5	142.5		TRIAIZE (D746-D25)		12:38	14:20	14:28
53	148	D25	CHAMPAGNÉ-LES-MARAIS		12:46	14:27	14:36
49	152		PUYRAVAULT		12:52	14:33	14:42
47.5	153.5		SAINTE-RADÉGONDE-DES-NOYERS		12:54	14:34	14:44
43	158		Carrefour D25-D137		13:01	14:41	14:50
42	159	D137	CHAILLÉ-LES-MARAIS (D137-D30-D25)		13:02	14:41	14:51
40	161	D25	Le Pas des Vaches		13:05	14:45	14:55
37.5	163.5		VOUILLÉ-LES-MARAIS		13:09	14:48	14:58
35	166		LA TAILLÉE		13:12	14:51	15:01
33	168		LE GUÉ-DE-VELLUIRE		13:15	14:53	15:04
30	171		Passage à niveau n°118		13:20	14:58	15:08
28	173		Côte de Vix		13:23	15:00	15:11
27	174		VIX		13:24	15:02	15:12
23.5	177.5		Le Port Vieux		13:29	15:06	15:17
20.5	180.5		Zone de collecte		13:34	15:10	15:21
20	181		Le Pont de la Route		13:34	15:11	15:22
19.5	181.5		MAILLÉ		13:35	15:12	15:23
18	183		La Croix de Maillé (D25-D15)		13:38	15:14	15:25
17.5	183.5	D15	La Belle Alouette		13:38	15:14	15:25
14	187		MAILLEZAIS (D15-VC-D23) (entrée)		13:43	15:19	15:31
13.5	187.5		MAILLEZAIS		13:44	15:20	15:31
11	190	D23	SAINT-PIERRE-LE-VIEUX		13:48	15:23	15:35
9.5	191.5		Le Peux		13:50	15:25	15:37
9	192		Souil		13:51	15:26	15:38
6	195		Puy Sec (SAINT-MARTIN-DE-FRAIGNEAU)		13:55	15:30	15:42
2	199		FONTENAY-LE-COMTE (D23-VC) (entrée)		14:00	15:35	15:47
0	201	VC	FONTENAY-LE-COMTE		14:04	15:38	15:50

DISTANCE DÉPART FICTIF

DÉPART RÉEL

5,3 km

COLS OU CÔTES

4 Km 173 - Côte de Vix
Montée de 700 m à 4,2 %

RELAIS-ÉTAPE

Parking de la Grière
Rond-point des Anciens Combattants
85360 La Tranche-sur-Mer
Km 119,5

ITINÉRAIRE HORS COURSE

Point de sortie au km 17,5 de l'itinéraire de la course (rond-point D38-D38 C à La Barre-de-Monts). Prendre l'itinéraire d'accès au site en sens inverse jusqu'à Challans, soit La Barre-de-Monts, D38 C, route de Saint-Jean-de-Monts, chemin de la Francinière la route des Marais, Pont Angelier, L'Aurière, D103, Saint-Urbain, D59, Le Perrier, D753. À l'approche de Challans, prendre la direction de La Roche-sur-Yon par la D205 (rocade Nord de Challans) puis la D948 via Aizenay (rocade). À La Roche-sur-Yon, prendre la D160 (rocade Nord) puis la D948 en direction de La Rochelle-Niort. À hauteur de Bournezeau, prendre l'A83 en direction de Niort (entrée n°6). Quitter l'A83 à la sortie n°8 « Fontenay-le-Comte Centre ». Suivre la direction de Fontenay-le-Comte par la D938 TER. À l'entrée de Fontenay le-Comte, poursuivre sur l'avenue du Président François Mitterrand.
Point d'insertion sur le parcours de la course : rond-point avenue du Président François Mitterrand-boulevard des Champs Marot à 1,2 km de la ligne d'arrivée.
Distance totale : 160 km

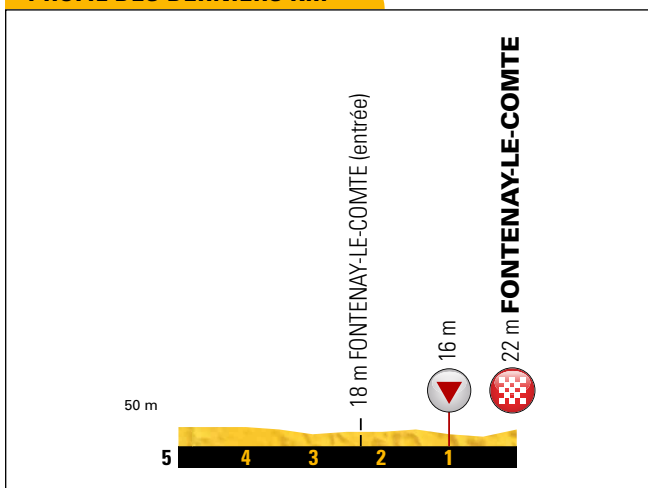


DERNIERS KILOMÈTRES DE L'ÉTAPE

PLAN DES DERNIERS KM



PROFIL DES DERNIERS KM



🏁 LIGNE D'ARRIVÉE

Boulevard Duguesclin, à l'extrémité d'une ligne droite finale de 750 m (dont 500 m à vue) - **Largeur** : 6,50 m

📰 CENTRE DE PRESSE

Espace René Cassin - Avenue de la Gare - 85200 Fontenay-le-Comte
Distance de l'arrivée : 200 m

👋 ACCUEIL INVITÉS

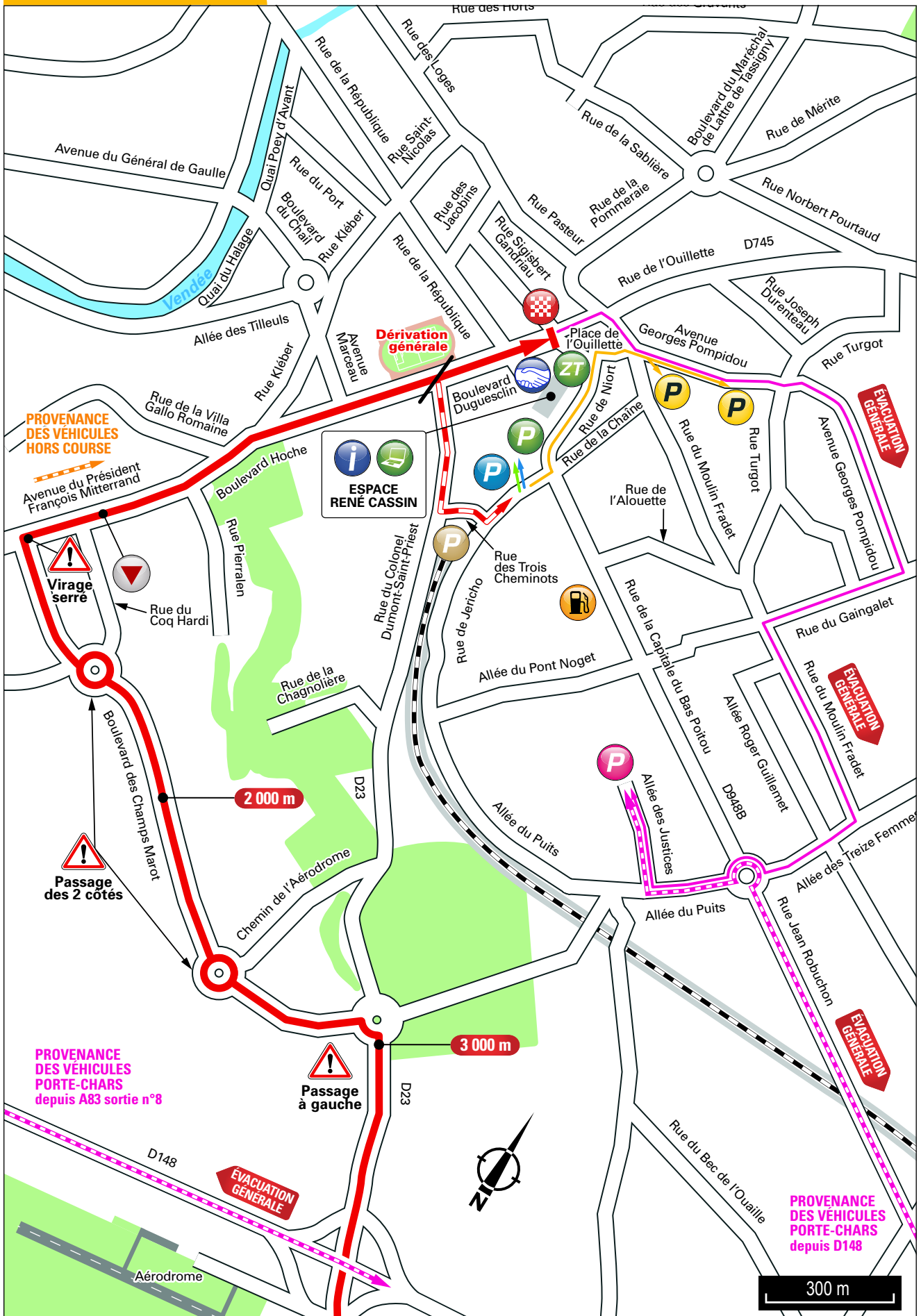
Avenue de la Gare (entrée de l'espace René Cassin)
Ouverture : 12h15

🛢️ STATION-SERVICE

Elan
26, rue de la Capitale du Bas Poitou - 85200 Fontenay-le-Comte
Tél. : + 33 (0)2 51 51 01 16 - **Horaires** : 14h00 à 19h30

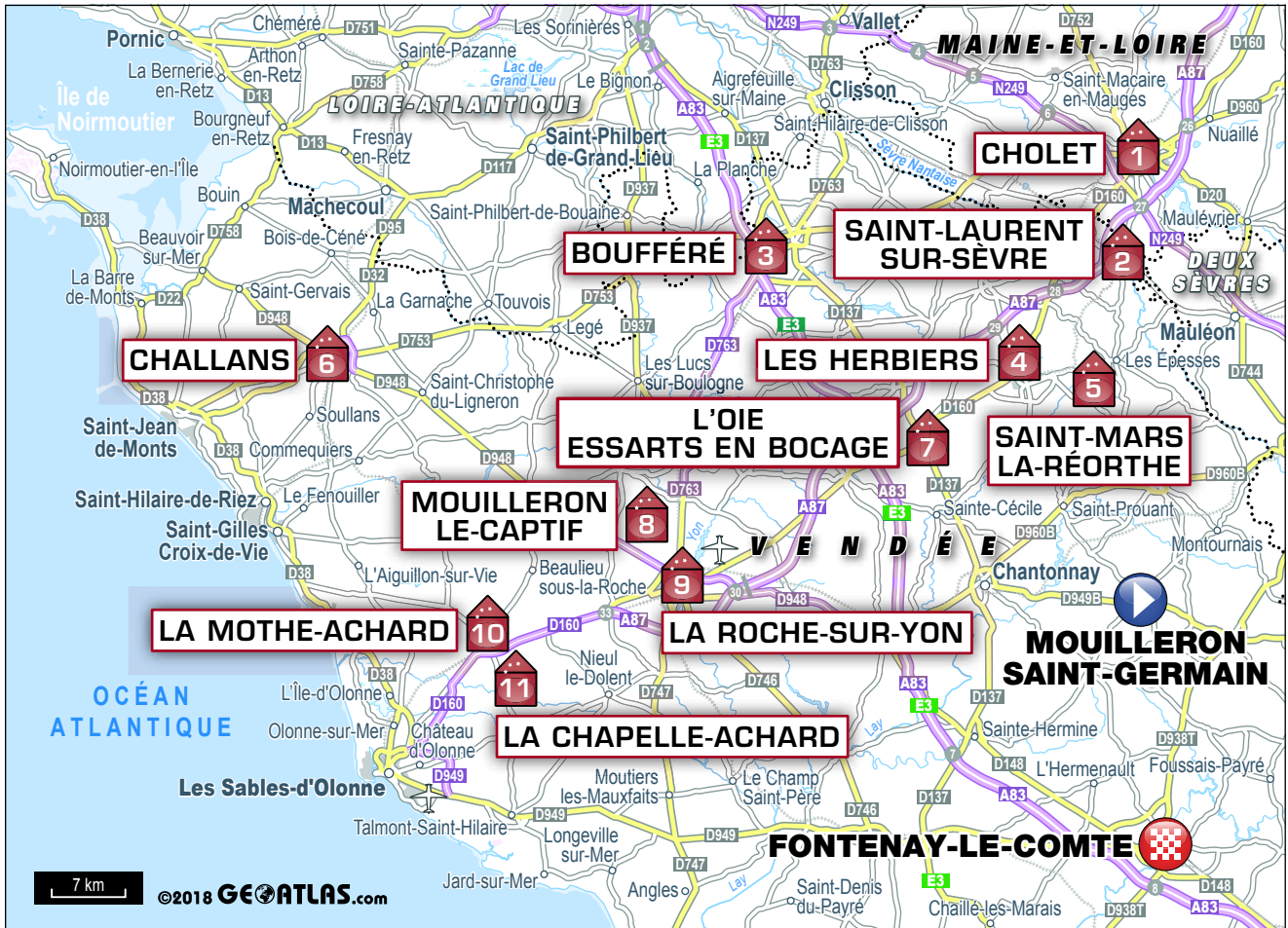


PLAN D'ARRIVÉE





HÔTELS DES ÉQUIPES



1 CHOLET

IBIS CHOLET

Avenue des Sables-d'Olonne
49300 CHOLET
Tél. : +33 (0)2 41 62 45 45
@ : H3357@accor.com
⊙ UAE TEAM EMIRATES

IBIS STYLES CHOLET

45, avenue d'Angers
49300 CHOLET
Tél. : +33 (0)2 41 71 08 08
@ : h6924@accor.com
⊙ BAHRAIN - MERIDA
⊙ BORA - HANSGRÖHE
⊙ MOVISTAR TEAM

KYRIAD

Rue Maisonneuve
49300 CHOLET
Tél. : +33 (0)2 41 71 05 20
@ : cholet@kyriad.fr
⊙ WANTY - GROUPE GOBERT

2 SAINT-LAURENT

SUR-SÈVRE

CHÂTEAU HÔTEL LA BARBINIÈRE

La barbinère
85290 SAINT-LAURENT-SUR-SÈVRE
Tél. : +33 (0)2 51 92 46 00
@ : contact@chateau-barbiniere.com
⊙ GROUPAMA - FDJ

3 BOUFFÉRÉ

INTER-HOTEL SAINT JAMES

1, rue du Fléchet
85600 BOUFFÉRÉ
Tél. : +33 (0)2 51 42 31 20
@ : contact@saintjames-hotel.fr
⊙ BMC RACING TEAM

4 LES HERBIERS

HÔTEL ALOË

99, route de Cholet
85500 LES HERBIERS
Tél. : +33 (0)2 51 66 80 30
@ : info@hotel-aloe.com
⊙ MITCHELTON - SCOTT
⊙ TREK - SEGAFREDO

IBIS LES HERBIERS

11, rue de l'Arborescente
85500 LES HERBIERS
Tél. : +33 (0)2 51 61 61 10
@ : h7379@accor.com
⊙ TEAM EF EDUCATION FIRST
DRAPAC P/B CANNONDALE

5 SAINT-MARS

LA-RÉORTHE

BEST WESTERN OMNUBO

1, rue des Rochettes
85590 SAINT-MARS-LA-RÉORTHE
Tél. : +33 (0)2 52 65 11 11
@ : reservations@hotel-omnubo.com
⊙ TEAM SKY

6 CHALLANS

CHÂTEAU DE LA VÉRIE

Route de Soullans
85300 CHALLANS
Tél. : +33 (0)2 51 35 33 44
@ : info@chateau-de-la-verie.com
⊙ QUICK-STEP FLOORS

7 L'OIE

ESSARTS EN BOCAGE

LE GRAND TURC
33, rue Nationale 137
85140 L'OIE
Tél. : +33 (0)2 51 66 08 74
@ : legrandturc@wanadoo.fr
⊙ DIRECT ENERGIE

8 MOUILLERON

LE-CAPTIF

IBIS LA ROCHE SUR YON

160, rue du Clair Bocage
85000 MOUILLERON-LE-CAPTIF
Tél. : +33 (0)2 51 37 82 82
@ : h1081@accor.com
⊙ TEAM DIMENSION DATA
⊙ TEAM FORTUNEO - SAMSIC

9 LA ROCHE-SUR-YON

KYRIAD

Boulevard Arago
85000 LA ROCHE-SUR-YON
Tél. : +33 (0)2 51 36 26 00
@ : kyriad.laroche@wanadoo.fr
⊙ AG2R LA MONDIALE

MERCURE LA ROCHE-SUR-YON

117, boulevard Aristide Briand
85000 LA ROCHE-SUR-YON
Tél. : +33 (0)2 51 46 28 00
@ : H1552@accor.com
⊙ TEAM KATUSHA ALPECIN
⊙ TEAM LOTTO NL - JUMBO

10 LA MOTHE-ACHARD

DOMAINE DE BRANDOIS

Allée du Brandois
85150 LA MOTHE-ACHARD
Tél. : +33 (0)2 51 06 24 24
@ : contact@domainedebrandois.com
⊙ COFIDIS, SOLUTIONS CRÉDITS
⊙ TEAM SUNWEB

11 LA CHAPELLE-ACHARD

BRIT HÔTEL VENDÉE MER

4 bis, rue Michel Breton
85150 LA CHAPELLE-ACHARD
Tél. : +33 (0)2 51 98 85 85
@ : vendeemer@brithotel.fr
⊙ ASTANA PRO TEAM
⊙ LOTTO SOUDAL

SAMEDI 7 JUILLET / NOIRMOUTIER-EN-LÎLE — 201 km — FONTENAY-LE-COMTE

ÉTAPE 1