

DIMANCHE 8 JUILLET

ÉTAPE 2

182,5 km



Musée National
Clemenceau-de-Lattre,
Mouilleron-Saint-Germain
© S. Grossin



MOUILLERON- SAINT-GERMAIN

Commune de la Vendée (85) issue de la fusion en 2016 des communes de Mouilleron-en-Pareds et Saint-Germain-l'Aiguiller

1 940 habitants (Mouilleronnais Germinois),
16 000 habitants pour les 18 communes de
la Communauté de communes du Pays de la
Châtaigneraie, 660 000 habitants pour le département,
3 660 000 habitants pour la Région Pays de la Loire

Tour de France : ville-étape inédite

À vélo : Vendée Vélo, piste cyclable vendéenne de plus de 1 100 km traverse la commune

Économie : Fleury Michon Traiteur (plats cuisinés), Stam-Poiraud – Groupe Le Gaulois (transformation de volailles), Altema (mécanique industrielle), agriculture, tourisme

Culture : Musée National Clemenceau-de Lattre, église Saint-Hilaire (XII^e siècle) avec son clocher fortifié et son carillon de 12 cloches et clochettes, colline des moulins (18 moulins à vent sur la colline utilisés pour communiquer pendant les guerres de Vendée. Ils furent détruits à la Révolution. En 1852, 14 ont été reconstruits. L'un d'entre eux appartenait au maréchal de Lattre de Tassigny qui fit construire à côté la Chapelle de Lattre, un oratoire en mémoire de son fils Bernard), Domaine Saint-Sauveur (ancien séminaire des Pères de Chavagnes), manoir du Vigneau (XVII^e siècle). **Événement** : Rencontres théâtrales

Sport : 700 licenciés appartenant à 13 associations (badminton, basket, boules en bois, football, gymnastique, karaté, pétanque, yoga...), 5 associations de cyclisme sur le territoire de la Communauté de communes du Pays de La Châtaigneraie. Complexe sportif

Gastronomie : brioche de Vendée, préfeu, mogettes, bière La Musse


Particularité : Georges Clemenceau, le « Père la Victoire » de la Première Guerre mondiale et le maréchal Jean de Lattre de Tassigny, l'un des chefs de l'Armée française de la Libération durant la Seconde Guerre mondiale sont tous deux natifs de Mouilleron-en-Pareds

www.mouilleronstgermain.fr

www.tourisme-payschataigneraie.fr

www.vendee.fr

www.paysdelaloire.fr



Place Napoléon et les Animaux
de la Place, La Roche-sur-Yon
© Alexandre Lamoureux



LA ROCHE-SUR-YON

Préfecture de la Vendée (85), 53 160 habitants (Yonnais),
94 850 habitants pour les 13 communes de
La Roche-sur-Yon Agglomération, 660 000 habitants
pour le département, 3 660 000 habitants pour la
Région Pays de la Loire

Tour de France : ville-étape pour la 6^e fois. 80 ans après sa dernière visite, le Tour revient à la Roche-sur-Yon. En 1938, c'est le Belge Éloi Meulenberg qui s'y était imposé

À vélo : 145 kilomètres de linéaire cyclable, Vélyon (location de vélos à assistance électrique)

Économie : entreprises (Michelin, Bernaudeau cycles, Sepro Robotique, Lattonedil), espace de coworking, pôle universitaire (6 000 étudiants), haras de la Vendée, aéroport de La Roche-sur-Yon – Les Ajoncs

Culture : Place Napoléon et les Animaux de la place (sculptures animées), église Saint-Louis (XIX^e siècle), quartier de la Vieille Horloge, maison Renaissance (XVI^e siècle), théâtre à l'italienne (XIX^e siècle), le Grand R, la passerelle de la gare. **Événements** : Festival musique R.Pop, Festival danse Colors, Festival international du film, La Folle Journée en région (musique classique)

Sport : La Roche Vendée Basket Club (Ligue féminine), La Vendéenne Rink Hockey, ESO Football, La Roche Vendée Cyclisme, Hogly (hockey sur glace). **Événements** : Course-marche La Bicentenaire, La Joséphine, course féminine au profit de la ligue contre le cancer, La Bernaudeau Junior Internationale, Meeting national d'athlétisme. **Sportifs** : Thomas Voeckler (cyclisme), Félícia Ballanger (cyclisme, championne olympique et championne du monde sur piste)

Gastronomie : La Napoline (chocolat)

Labels : Territoire à énergie positive pour la croissance verte, Destination Napoléon (itinéraire culturel et européen), Ville amie des enfants et des aînés, 4 fleurs

www.larochesurion.fr

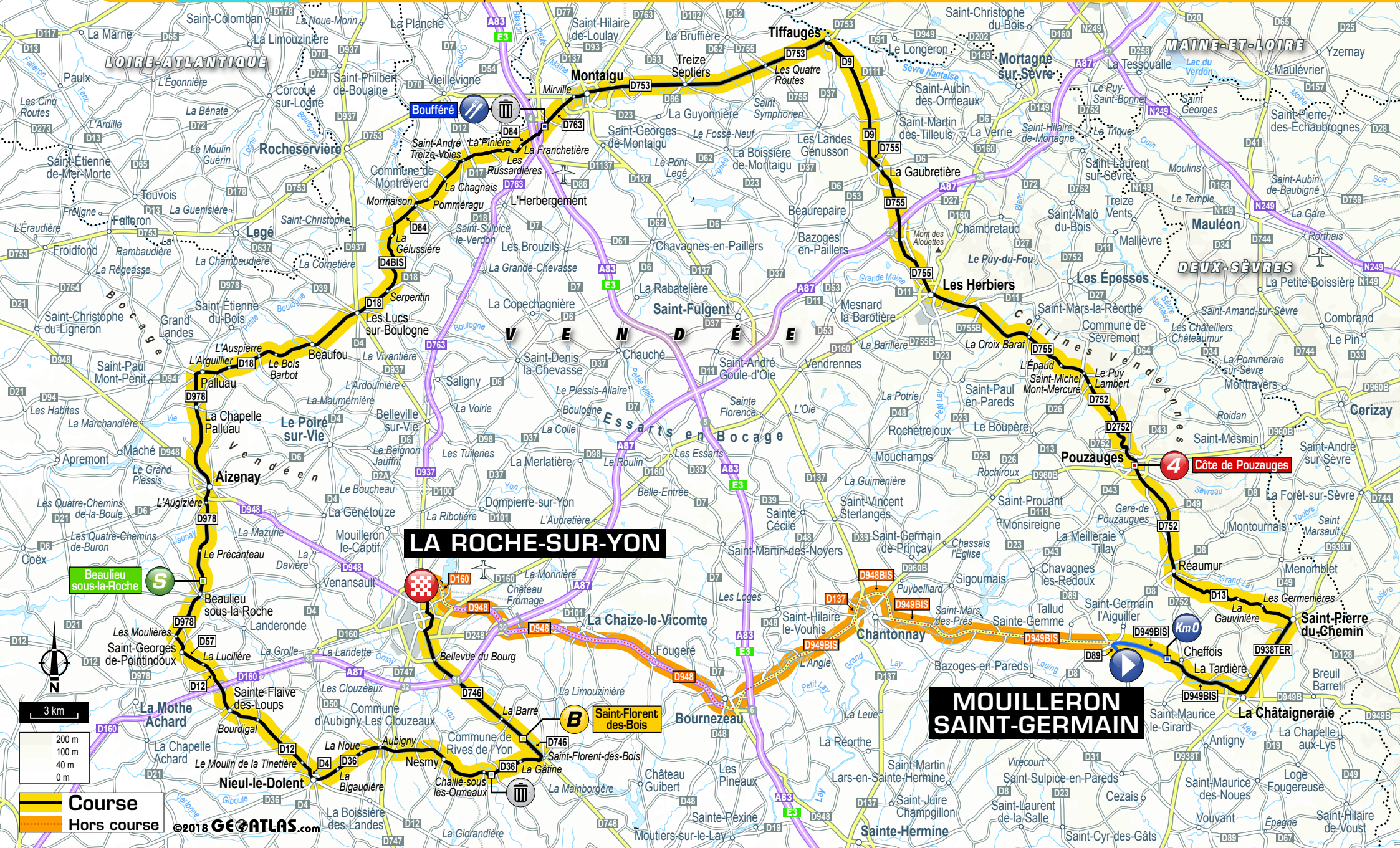
www.vendee-tourisme.com

www.enpaysdeloire.com

ÉTAPE 2

DIMANCHE 8 JUILLET

MOUILLERON-SAINTE-GERMAIN — 182,5 km — LA ROCHE-SUR-YON



LA ROCHE-SUR-YON

**MOUILLERON
SAINTE-GERMAIN**

Course
Hors course

ACCÈS ET DÉPART



PPD PPO

Sortie n°7.1 La Châtaigneraie sur l'A83 à 28,5 km du départ

ACCUEIL INVITÉS

Complexe sportif Bernard de Lattre
Ouverture : 9h30

VILLAGE DU TOUR DE FRANCE

Lieu : Complexe sportif Bernard de Lattre
Ouverture : 10h00

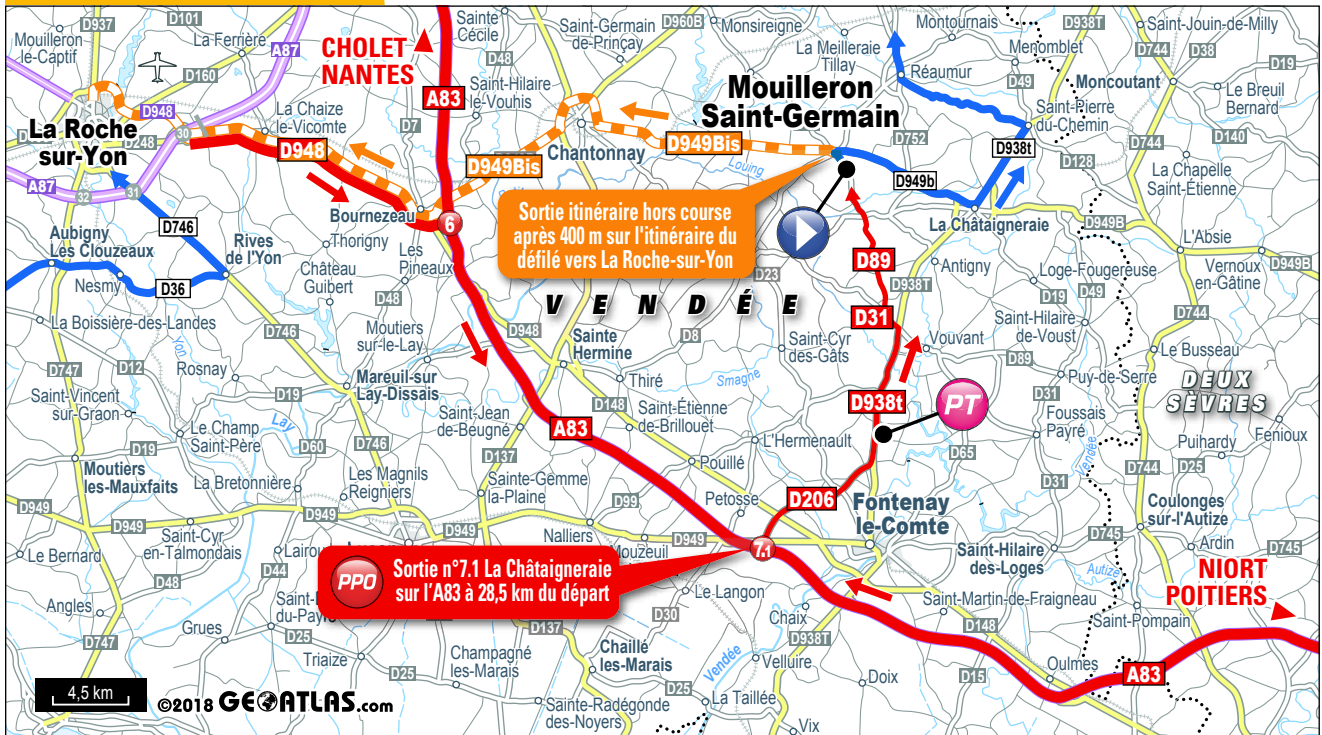
CARAVANE PUBLICITAIRE

Parking : parking Fleury Michon, zone industrielle Le Grenouillet
Parking technique : parking des transports Fontan à Fourchaud
Évacuation du parking : de 10h00 à 10h30
Passage sur la ligne de départ : de 11h10 à 11h40

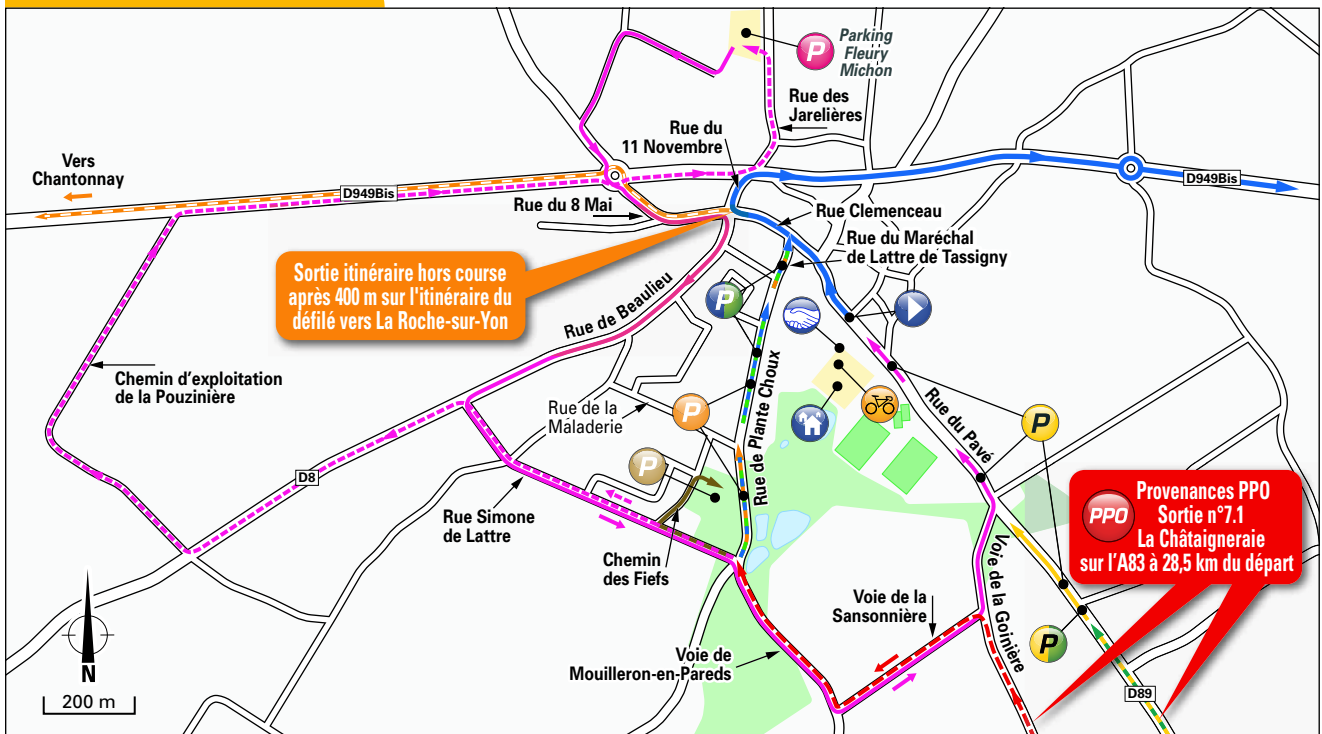
COURSE

Rassemblement de départ : rue du Pavé
Signature : de 12h00 à 13h00
Appel : 13h05
Départ fictif : 13h10, place de la Poste
Départ réel : 13h20, sur la D949 BIS, soit à 4,5 km du lieu de rassemblement

ACCÈS AU DÉPART



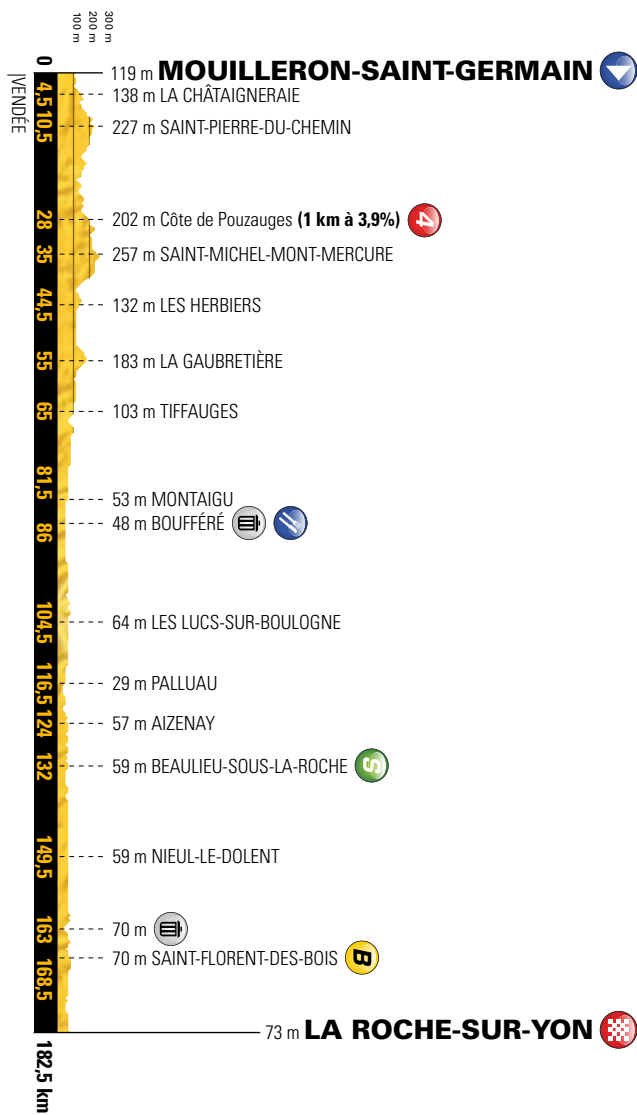
PLAN DE SITUATION



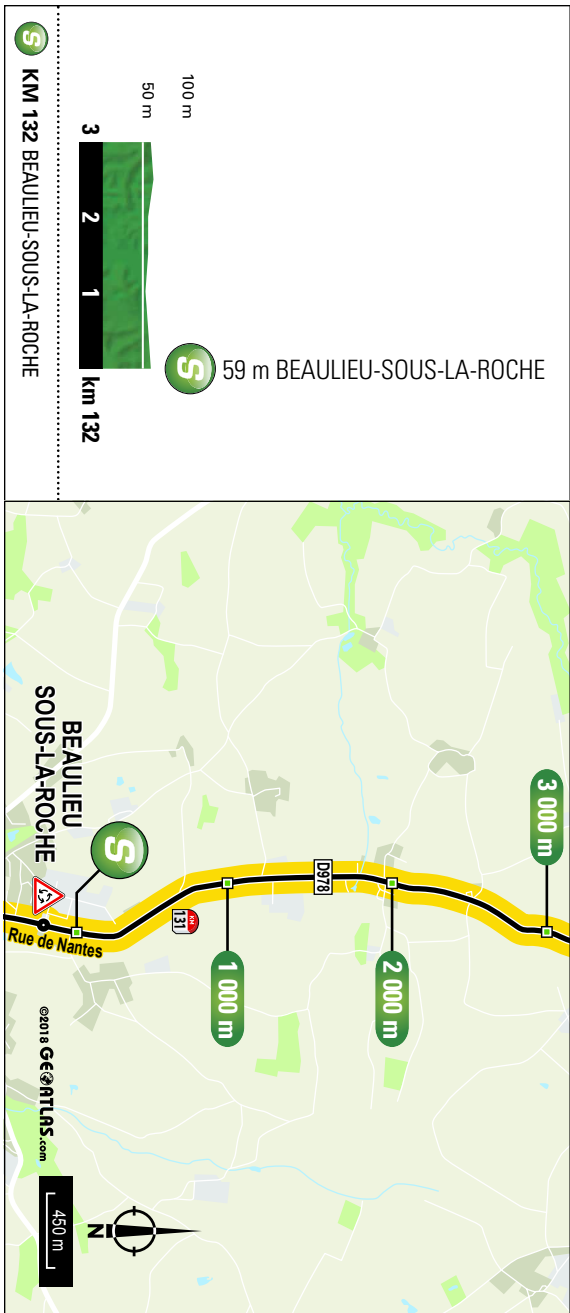


PROFILS ET PLANS

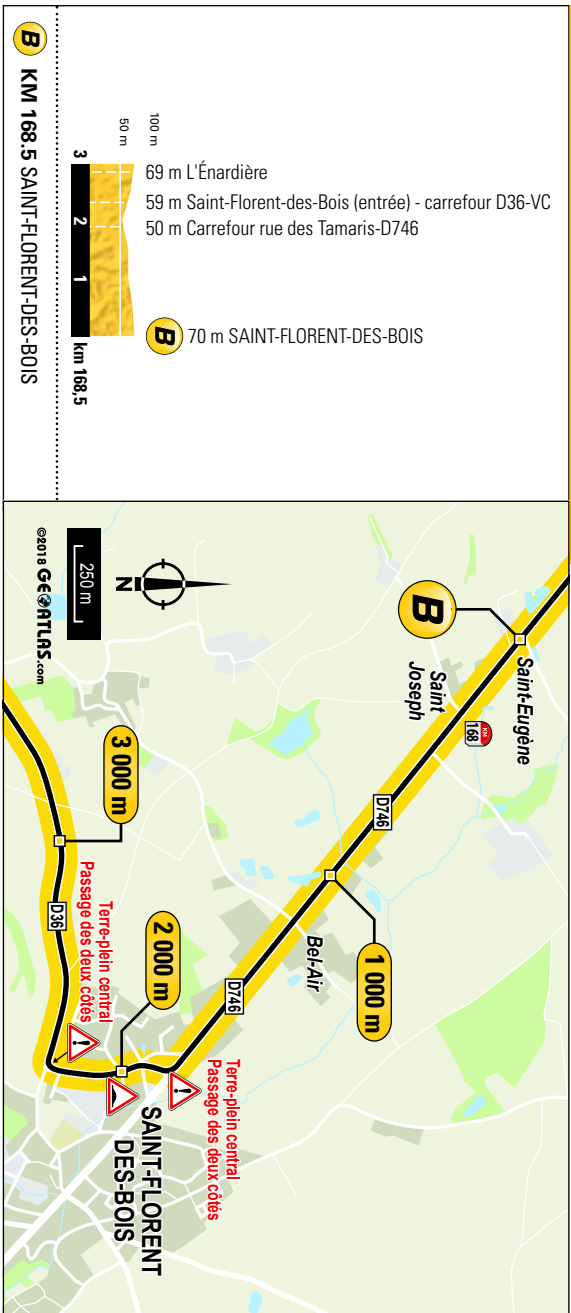
PROFIL DE L'ÉTAPE



SPRINT INTERMÉDIAIRE : PROFIL ET PLAN



POINT BONUS : PROFIL ET PLAN



ITINÉRAIRE HORAIRE

Km

KILOMÈTRES		HORAIRES					
À parcourir	Parcours	ÉTAPE 2		Caravane	45 km/h	43 km/h	41 km/h

VENDEE (85)							
		D89	MOULLERON-SAINT-GERMAIN (D89-D8-D949 BIS) DÉPART FICTIF	11:10	13:10	13:10	13:10
182.5	0	D949 BIS	MOULLERON-SAINT-GERMAIN DÉPART RÉEL	11:20	13:20	13:20	13:20
181.5	1		CHEFFOIS (près)	11:21	13:21	13:21	13:21
178	4.5		LA CHÂTAIGNERAIE (D949 BIS-VC)	11:26	13:25	13:26	13:26
176.5	6	VC	LA TARDIÈRE (VC-D938 TER)	11:28	13:28	13:28	13:28
172	10.5	D938 TER	SAINT-PIERRE-DU-CHEMIN (D938 TER-D13)	11:35	13:34	13:34	13:35
168.5	14	D13	Les Germinières	11:40	13:38	13:39	13:40
167	15.5		La Gauvinière	11:42	13:40	13:41	13:42
162.5	20		RÉAUMUR (D13-D752)	11:49	13:46	13:48	13:49
155	27.5	D752	POUZAUGES (D752-D960 BIS-D2752)	12:00	13:56	13:58	14:00
154.5	28	D2752	Côte de Pouzauges	12:01	13:57	13:59	14:01
150.5	32		Carrefour D2752-D9 A-D752	12:07	14:02	14:04	14:07
148	34.5	D752	Le Puy Lambert (SÈVREMONT)	12:10	14:06	14:08	14:10
147.5	35		Saint-Michel-Mont-Mercure (SÈVREMONT) (D752-D755)	12:11	14:06	14:08	14:11
146.5	36	D755	L'Épaul (SÈVREMONT)	12:13	14:08	14:10	14:13
138	44.5		LES HERBIERS (D755-VC-D755)	12:25	14:19	14:22	14:25
127.5	55		LA GAUBRETIÈRE	12:40	14:33	14:37	14:40
125	57.5		Carrefour D755-D9	12:44	14:36	14:40	14:44
117.5	65	D9	TIFFAUGES (D9-D111-D37-VC-D9-D753)	12:54	14:46	14:50	14:54
107.5	75	D753	TREIZE-SEPTIERS	13:09	14:59	15:04	15:09
101	81.5		MONTAIGU (D753-D763)	13:19	15:08	15:13	15:19
99.5	83	D763	Mirville	13:21	15:10	15:16	15:21
98	84.5		BOUFFÉRÉ	13:23	15:12	15:18	15:23
96.5	86		BOUFFÉRÉ (D763-D84)	13:25	15:14	15:19	15:25
94.5	88	D84	La Franchetière	13:28	15:17	15:22	15:28
94	88.5		Les Russardières (L'HERBERGEMENT)	13:29	15:18	15:23	15:29
93	89.5		La Pinière (MONTRÉVERD)	13:30	15:19	15:24	15:30
91	91.5		Saint-André-Treize-Voies (MONTRÉVERD)	13:34	15:22	15:27	15:34
88.5	94		La Chagnais (MONTRÉVERD)	13:37	15:25	15:31	15:37
87.5	95		Pomméragu (MONTRÉVERD)	13:39	15:27	15:33	15:39
86.5	96		Mormaison (MONTRÉVERD) (D84-D7-D84)	13:40	15:28	15:34	15:40
84	98.5		Carrefour D84-D4 BIS	13:44	15:31	15:37	15:44
83.5	99	D4 BIS	La Gélussière (MONTRÉVERD)	13:44	15:31	15:38	15:44
79	103.5		Serpentin (D4 BIS-D18)	13:51	15:37	15:44	15:51
78	104.5	D18	LES LUCS-SUR-BOULOGNE	13:53	15:39	15:46	15:53
73	109.5		BEAUFOU	14:00	15:45	15:52	16:00
70.5	112		Le Bois Barbot	14:04	15:49	15:56	16:04
69.5	113		L'Auspierre	14:05	15:50	15:57	16:05
67	115.5		L'Arguiller	14:08	15:53	16:01	16:08
66	116.5		PALLUAU (D18-VC-D978)	14:10	15:55	16:02	16:10
63.5	119	D978	LA CHAPELLE-PALLUAU	14:14	15:58	16:06	16:14
58.5	124		AIZENAY (D978-VC-D978)	14:21	16:05	16:12	16:21
50.5	132		BEAULIEU-SOUS-LA-ROCHE (entrée)	14:33	16:16	16:24	16:33
50.5	132		BEAULIEU-SOUS-LA-ROCHE	14:33	16:16	16:24	16:33
46.5	136		Les Moulères (D978-D57)	14:39	16:21	16:29	16:39
45.5	137	D57	SAINT-GEORGES-DE-POINTINDOUX	14:40	16:22	16:31	16:40
43.5	139		La Lucilière	14:43	16:25	16:33	16:43
43	139.5		Carrefour D57-D12	14:44	16:26	16:34	16:44
40.5	142	D12	SAINTE-FLAIVE-DES-LOUPS	14:47	16:29	16:38	16:47
38.5	144		Bourdigal	14:51	16:32	16:41	16:51
34	148.5		Le Moulin de la Tinetière (D12-D4)	14:57	16:38	16:47	16:57
33	149.5	D4	NIEUL-LE-DOLENT (D4-VC-D36)	14:58	16:39	16:48	16:58
31.5	151	D36	La Bigaudière	15:01	16:41	16:50	17:01
29.5	153		La Noue (AUBIGNY-LES-CLOUZEAUX)	15:04	16:44	16:53	17:04
28.5	154		Aubigny (AUBIGNY-LES-CLOUZEAUX)	15:05	16:45	16:54	17:05
24.5	158		NESMY	15:11	16:50	17:00	17:11
24.5	158		Passage à niveau n°66	15:11	16:50	17:00	17:11
21	161.5		Chaillé-sous-les-Ormeaux (RIVES-DE-LYON)	15:16	16:55	17:05	17:16
19.5	163		Zone de collecte	15:18	16:57	17:07	17:18
17.5	165		La Gâtine (RIVES-DE-LYON)	15:21	17:00	17:10	17:21
17	165.5		L'Énardière (RIVES-DE-LYON)	15:22	17:01	17:11	17:22
16.5	166		Saint-Florent-des-Bois (RIVES-DE-LYON) (D36-VC-D746)	15:23	17:01	17:12	17:23
14	168.5	D746	SAINT-FLORENT-DES-BOIS	15:26	17:04	17:15	17:26
7	175.5		Bellevue du Bourg	15:37	17:14	17:25	17:37
5.5	177		LA ROCHE-SUR-YON (D746-VC) (entrée)	15:39	17:16	17:27	17:39
0	182.5	VC	LA ROCHE-SUR-YON	15:47	17:23	17:35	17:47

DISTANCE DÉPART FICTIF

DÉPART RÉEL

4,5 km

COLS OU CÔTES

2 Km 28 - Côte de Pouzauges

Montée de 1 km à 3,9 %

RELAIS-ÉTAPE

Salle Omnisports

Rue du Petit Moineau

85310 Chaillé-sous-les-Ormeaux

Km 161,5

ITINÉRAIRE HORS COURSE

Point de sortie après 400 m

sur l'itinéraire du défilé

(carrefour rue Clemenceau

rue du 11 Novembre - rue du 8 Mai).

Poursuivre sur la rue du 8 Mai (D89)

pour rejoindre la D949 BIS. Suivre la

direction de La Roche-sur-Yon par

la D949 BIS, la D948 BIS (rocade

Nord de Chantonnay), la D137, la

D949 BIS, la D948 (rocade Sud de

Bournezeau). À l'approche de La

Roche-sur-Yon, poursuivre sur la

D160 (rocade Nord), dans la direction

« Noirmoutier-Les Sables ».

Au rond-point Bernard Palissy,

prendre à gauche l'avenue Aliénor

d'Aquitaine vers Acti'Nord. Prendre

la rue Benjamin Franklin, la D37 puis

la rue d'Arcole.

Point d'insertion sur le parcours

de la course : carrefour rue

d'Arcole-rue Émile Romanet à 2 km

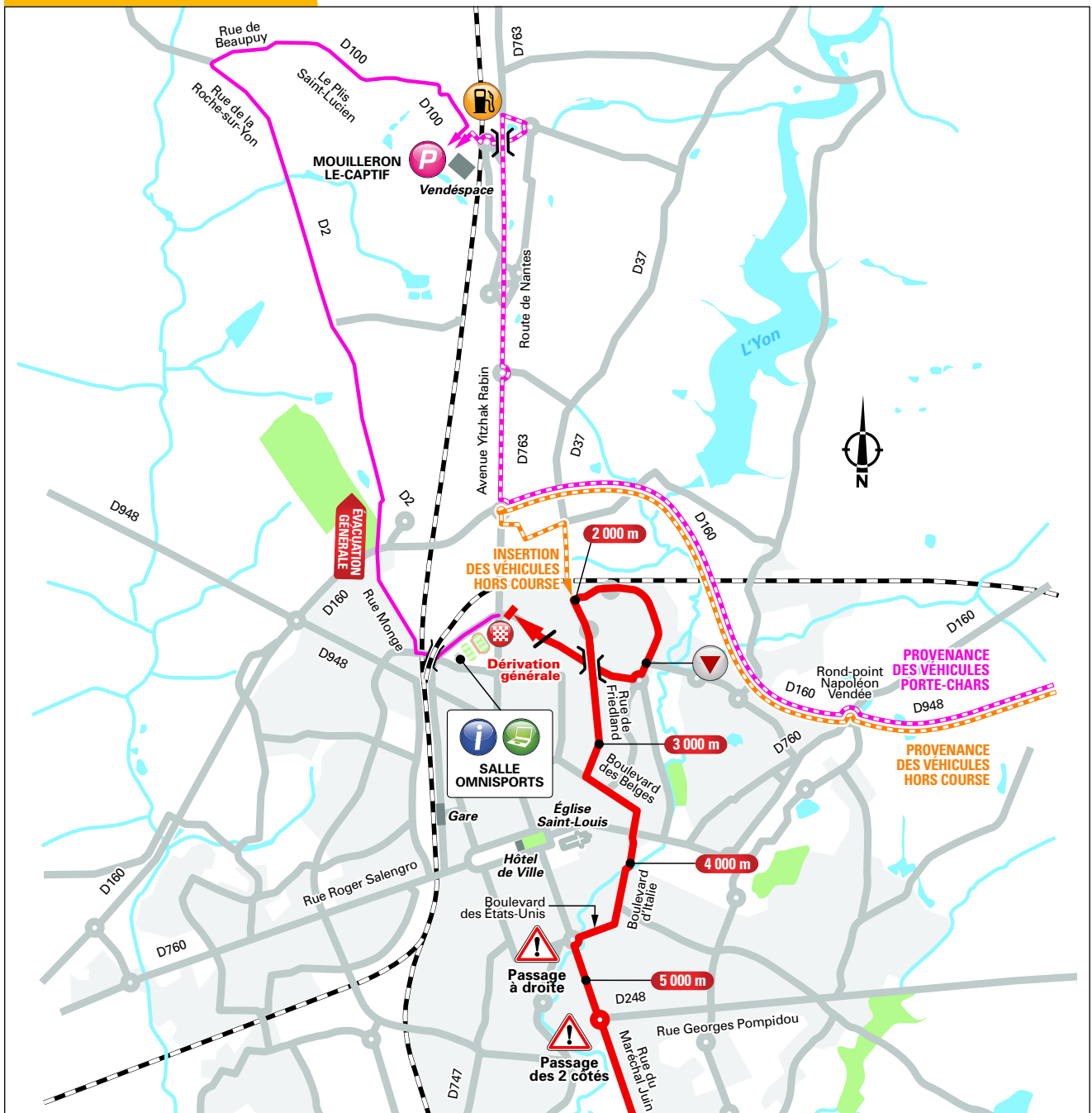
de la ligne d'arrivée.

Distance totale : 60 km

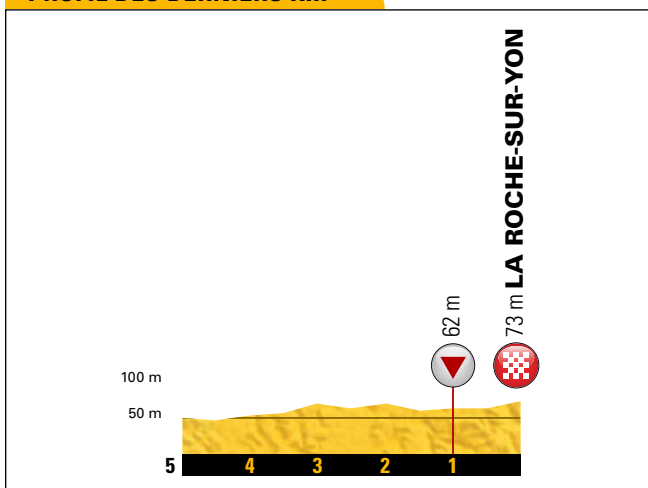


DERNIERS KILOMÈTRES DE L'ÉTAPE

PLAN DES DERNIERS KM



PROFIL DES DERNIERS KM



LIGNE D'ARRIVÉE

Boulevard d'Eylau, à l'extrémité d'une ligne droite finale de 900 m
Largeur : 6,50 m

CENTRE DE PRESSE

Salle Omnisports - Boulevard Jean Yole - 85000 La Roche-sur-Yon
Distance de l'arrivée : 400 m

ACCUEIL INVITÉS

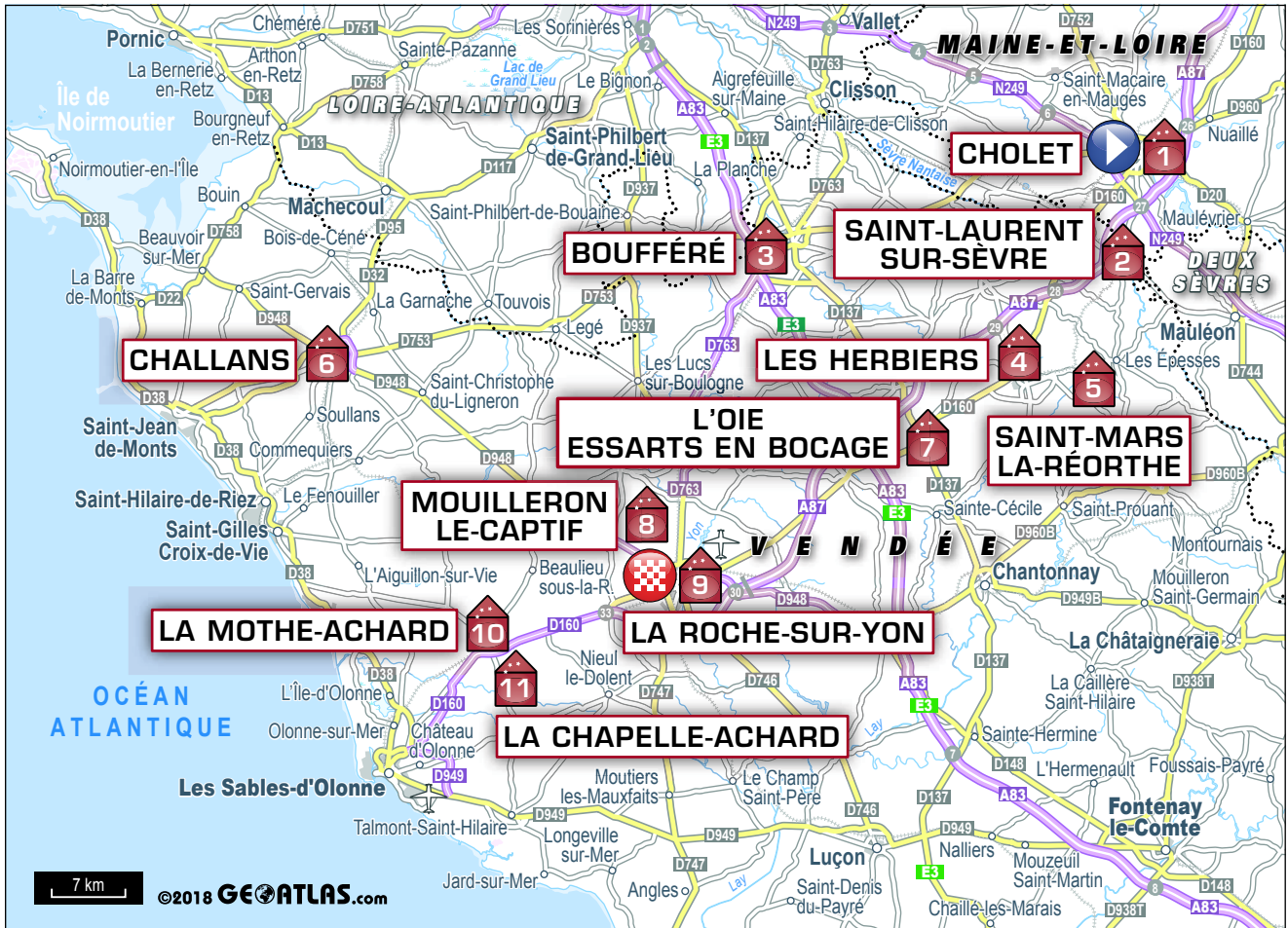
Rue Sully
Ouverture : 14h00

STATION-SERVICE

Total
208, rue du Clair Bocage - 85000 Mouilleron-le-Captif
Tél. : + 33 (0)2 51 94 07 28 - Horaires : 14h00 à 19h30



HÔTELS DES ÉQUIPES



1 CHOLET

IBIS CHOLET
Avenue des Sables-d'Olonne
49300 CHOLET
Tél. : +33 (0)2 41 62 45 45
@ : H3357@accor.com
● UAE TEAM EMIRATES

IBIS STYLES CHOLET
45, avenue d'Angers
49300 CHOLET
Tél. : +33 (0)2 41 71 08 08
@ : h6924@accor.com
● BAHRAIN - MERIDA
● BORA - HANSGRÖHE
● MOVISTAR TEAM

KYRIAD
Rue Maisonneuve
49300 CHOLET
Tél. : +33 (0)2 41 71 05 20
@ : cholet@kyriad.fr
● WANTY - GROUPE GOBERT

2 SAINT-LAURENT SUR-SÈVRE

CHÂTEAU HÔTEL LA BARBINIÈRE
La barbinère
85290 SAINT-LAURENT-SUR-SÈVRE
Tél. : +33 (0)2 51 92 46 00
@ : contact@chateau-barbiniere.com
● GROUPAMA - FDJ

3 BOUFFÉRÉ

INTER-HOTEL SAINT JAMES
1, rue du Fléchet
85600 BOUFFÉRÉ
Tél. : +33 (0)2 51 42 31 20
@ : contact@saintjames-hotel.fr
● BMC RACING TEAM

4 LES HERBIERS

HÔTEL ALOË
99, route de Cholet
85500 LES HERBIERS
Tél. : +33 (0)2 51 66 80 30
@ : info@hotel-aloe.com
● MITCHELTON - SCOTT
● TREK - SEGAFREDO

IBIS LES HERBIERS
11, rue de l'Arborescente
85500 LES HERBIERS
Tél. : +33 (0)2 51 61 11 10
@ : h7379@accor.com
● TEAM EF EDUCATION FIRST
● DRAPAC P/B CANNONDALE

5 SAINT-MARS LA-RÉORTHE

BEST WESTERN OMNUBO
1, rue des Rochettes
85590 SAINT-MARS-LA-RÉORTHE
Tél. : +33 (0)2 52 65 11 11
@ : reservations@hotel-omnubo.com
● TEAM SKY

6 CHALLANS

CHÂTEAU DE LA VÉRIE
Route de Soullans
85300 CHALLANS
Tél. : +33 (0)2 51 35 33 44
@ : info@chateau-de-la-verie.com
● QUICK-STEP FLOORS

7 L'OIE ESSARTS EN BOCAGE

LE GRAND TURC
33, rue Nationale 137
85140 L'OIE
Tél. : +33 (0)2 51 66 08 74
@ : legrandturc@wanadoo.fr
● DIRECT ENERGIE

8 MOUILLERON LE-CAPTIF

IBIS LA ROCHE SUR YON
160, rue du Clair Bocage
85000 MOUILLERON-LE-CAPTIF
Tél. : +33 (0)2 51 37 82 82
@ : h1081@accor.com
● TEAM DIMENSION DATA
● TEAM FORTUNEO - SAMSIC

9 LA ROCHE-SUR-YON

KYRIAD
Boulevard Arago
85000 LA ROCHE-SUR-YON
Tél. : +33 (0)2 51 36 26 00
@ : kyriad.laroche@wanadoo.fr
● AG2R LA MONDIALE

MERCURE LA ROCHE-SUR-YON
117, boulevard Aristide Briand
85000 LA ROCHE-SUR-YON
Tél. : +33 (0)2 51 46 28 00
@ : H1552@accor.com
● TEAM KATUSHA ALPECIN
● TEAM LOTTO NL - JUMBO

10 LA MOTHE-ACHARD

DOMAINE DE BRANDOIS
Allée du Brandois
85150 LA MOTHE-ACHARD
Tél. : +33 (0)2 51 06 24 24
@ : contact@domainedebrandois.com
● COFIDIS, SOLUTIONS CRÉDITS
● TEAM SUNWEB

11 LA CHAPELLE-ACHARD

BRIT HÔTEL VENDÉE MER
4 bis, rue Michel Breton
85150 LA CHAPELLE-ACHARD
Tél. : +33 (0)2 51 98 85 85
@ : vendeemer@brithotel.fr
● ASTANA PRO TEAM
● LOTTO SOUDAL