

MARDI 10 JUILLET

ÉTAPE 4

195 KM



Plage de La Baule
© Pedro Loustau



LA BAULE

Chef-lieu de canton de la Loire-Atlantique (44)
Le nom complet de la commune est La Baule-Escoublac
16 000 habitants (Baulois), 72 500 habitants pour les 15 communes de la Communauté d'agglomération Cap Atlantique, 44 400 habitants pour les 26 communes de la Communauté de communes Châteaubriant-Derval
3 660 000 habitants pour la Région Pays de la Loire

Tour de France : 3 fois ville-étape. En 1988, La Baule avait accueilli le Grand Départ du Tour dans un format original, intitulé préface. Il s'agissait d'un contre-la-montre par équipe suivi d'un contre-la-montre individuel avec addition des temps. C'est l'Italien Guido Bontempi, meilleur temps, qui endossa le Maillot Jaune

À vélo : 16 km de pistes cyclables, 20 km de parcours VTT

Économie : tourisme (population multipliée par 8 en période estivale), groupe Barrière (hôtels et casino)

Culture : église Saint-Pierre d'Escoublac (XVIII^e siècle), château de la Saudraie (XV^e siècle), manoir de Ker-Allan (XV^e siècle), villas (XIX^e siècle et style Art déco), musée Bernard Boesch, musée aéronautique Presqu'île Côte d'Amour. **Événements** : Festival du cinéma et musique de film, La Baule Jazz Festival, Écrivains en bord de mer (rencontres littéraires), Pardon de La Baule, Festival international de bridge

Sport : Entente bauloise (football, tennis, karaté...), Cercle Nautique La Baule-Le Pouliguen-Pornichet, Espace voile Bruno Peyron. **Événements** : Jumping international La Baule, Pornichet Select (voile). **Sportifs** : Yves et Marc Pajot (voile)

Gastronomie : bar en croûte de sel de Guérande, fondant baulois (gâteau au chocolat avec caramel et beurre salé), niniches (sucettes à pâte tendre et parfumée)

Particularité : la plage d'une longueur de 9 km est l'une des plus grandes d'Europe

Label(s) : Club des plus belles baies du monde, Marianne d'or du développement durable pour la politique de l'arbre, ville active et sportive 2018, fleur d'or

www.labaule.fr
www.agence-paysdelaloire.fr
www.cc-chateaubriant-derval.fr



Château de Suscinio, Sarzeau
© Alexandre Lamoureux



SARZEAU

Chef-lieu de canton du Morbihan (56)
8 020 habitants (Sarzeautins)

Tour de France : ville-étape inédite

À vélo : plus de 100 km de pistes cyclables, piste BMX, nombreux parkings et voies vélos, initiatives auprès des scolaires. Tour de Rhuys. Le maire de la commune est David Lappartient, le président de l'Union cycliste internationale (UCI)

Économie : tourisme, nautisme, ostréiculture, agriculture, réimplantation de vignes

Culture : château de Suscinio (XIII^e siècle), château de Kelevénan (XVII^e siècle), nombreux manoirs, chapelle Notre-Dame-de-la-Côte à Penvins (XIX^e siècle), important patrimoine religieux (chapelles, calvaires), menhir de Kermaillard (site mégalithique en cours d'inscription au patrimoine mondial de l'UNESCO). **Événements** : Fêtes celtiques de Rhuys, Fête de la Mer, Fête du Printemps (jeux traditionnels bretons, biannuelle), Fête du Carénage (biannuelle), Semaine du Golfe (biannuelle)

Sport : Vélo Sport de Rhuys (200 licenciés), HandBall Club de Rhuys, Athlé Rhuys, sports nautiques. **Événements** : Ultra Marin Raid Golfe du Morbihan, Championnats de France de BMX, Corrida de Rhuys (course à pied), Raid aviron Saint-Jacques Hoëdic. **Sportif** : Solune Robert (voile)

Gastronomie : ostréiculture, tome de Rhuys

Particularité : 50 km de côtes et deux façades maritimes très contrastées, l'une sur le golfe du Morbihan et l'autre sur l'océan Atlantique

Labels : certification Démarche qualité des eaux de baignade, la commune adhère à la charte du Parc naturel régional du golfe du Morbihan

Devise : « *A fluctibus opes* » (La richesse vient de la mer)

www.sarzeau.fr

ÉTAPE 4

MARDI 10 JUILLET

LA BAULE — 195 km — SARZEAU



SARZEAU

LA BAULE

ILLE-ET-VILAINE

LOIRE-ATLANTIQUE

Océan Atlantique



3,5 km

100 m
40 m
0 m

Course
Hors course

ACCÈS ET DÉPART



PPO

Sortie D192, La Baule Centre et Ouest sur la D213 à 2,6 km du départ

ACCUEIL INVITÉS

Parking Salines - avenue des Floralies
Ouverture : 9h30

VILLAGE DU TOUR DE FRANCE

Lieu : Parking Salines
Avenue des Floralies - Ouverture : 10h00

CARAVANE PUBLICITAIRE

Parking : parking du centre commercial, route de La Baule à Guérande

Parking technique : aérodrome de La Baule

Évacuation du parking : de 10h55 à 11h25

Passage sur la ligne de départ : de 11h05 à 11h35

COURSE

Rassemblement de départ : avenue des Floralies

Signature : de 11h55 à 12h55

Appel : 13h00

Départ fictif : 13h05, avenue des Floralies

Départ réel : 13h25, sur la D774, soit à 9,2 km du lieu de rassemblement

ACCÈS AU DÉPART



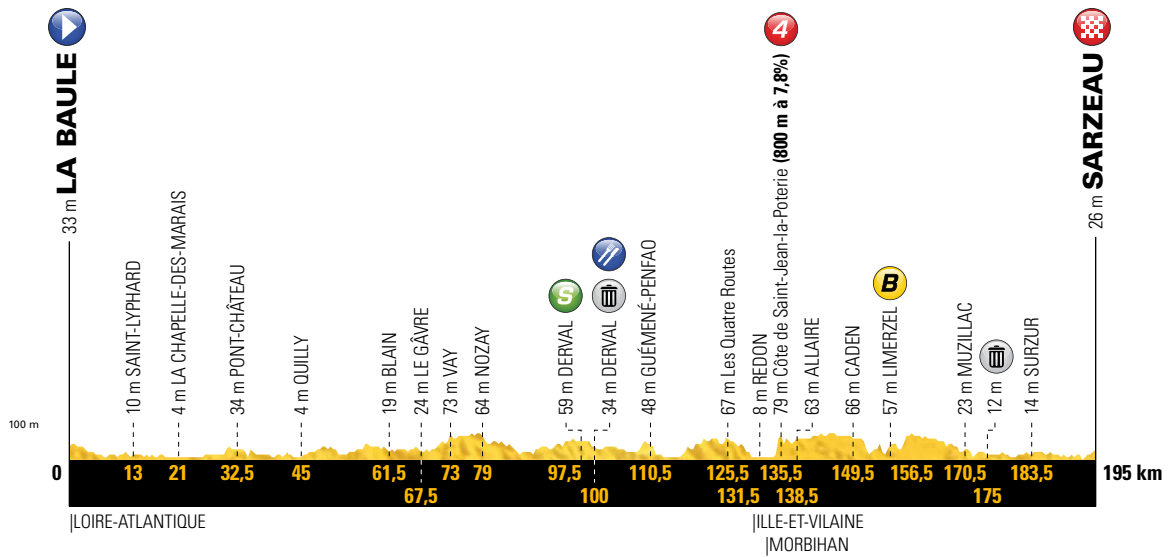
PLAN DE SITUATION



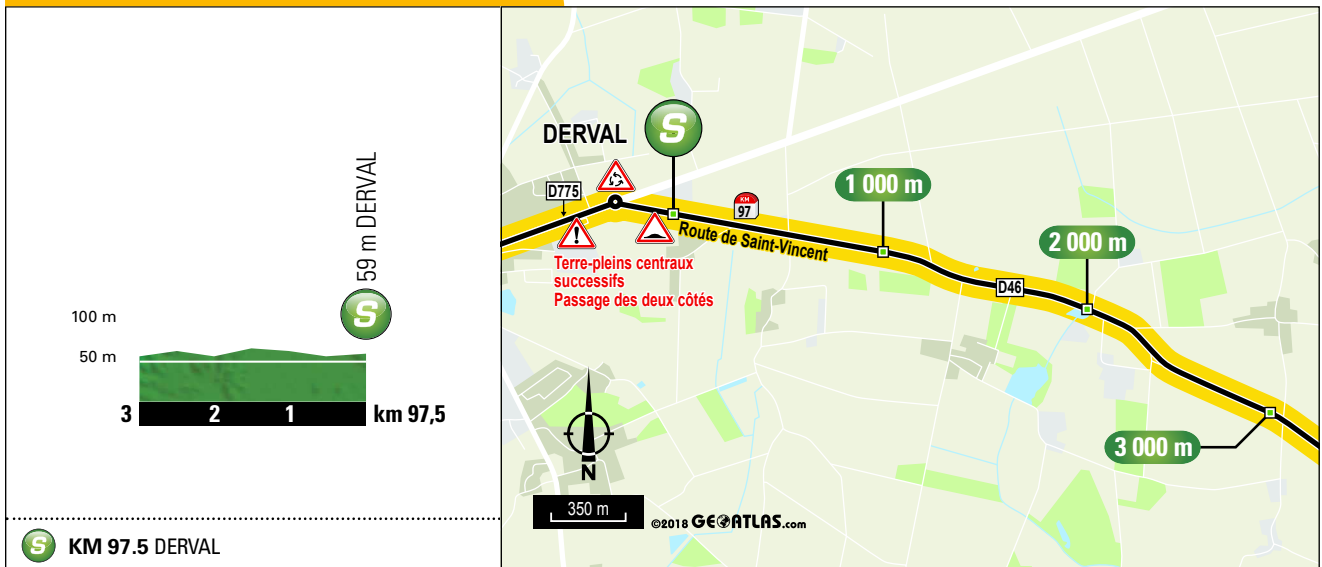


PROFILS ET PLANS

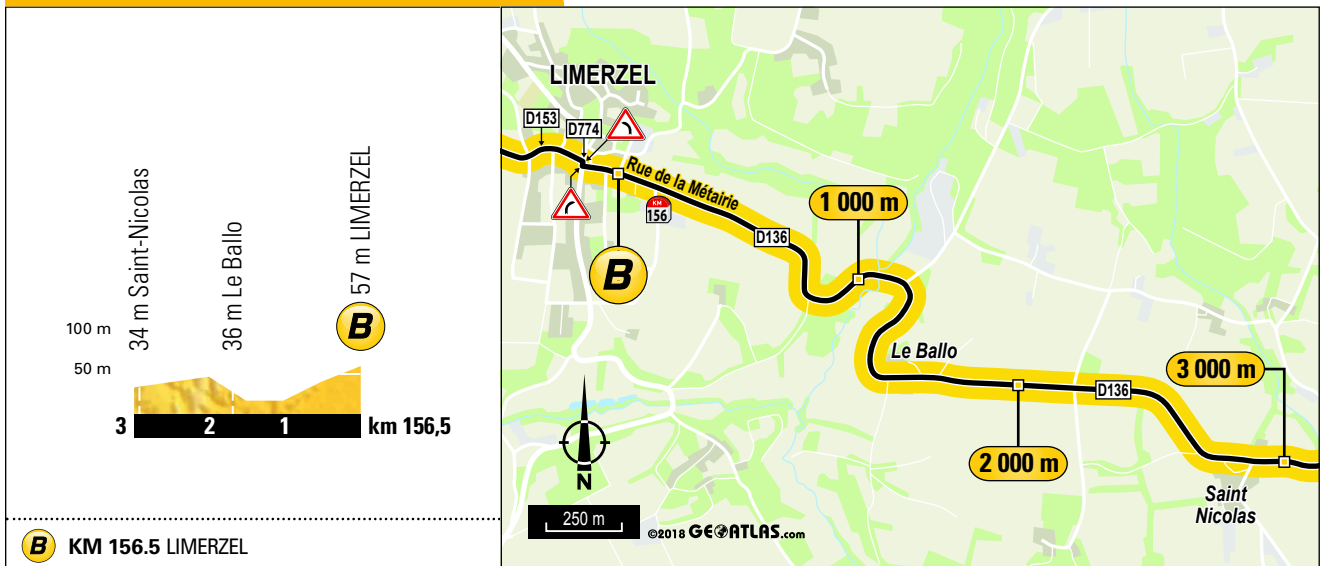
PROFIL DE L'ÉTAPE



SPRINT INTERMÉDIAIRE : PROFIL ET PLAN



POINT BONUS : PROFIL ET PLAN



KILOMÈTRES		HORAIRES					
À parcourir	Parcours	ÉTAPE 4		Caravane	46 km/h	44 km/h	42 km/h

LOIRE-ATLANTIQUE (44)								
		VC	LA BAULE (VC-D92-VC)	DÉPART FICTIF	11:05	13:05	13:05	13:05
			LE POULIGUEN (VC-D45)					
		D45	Passage à niveau n°408		11:14	13:14	13:14	13:14
			Leniphen (D45-D774)					
		D774	Saillé					
195	0		LA BAULE	DÉPART RÉEL	11:25	13:25	13:25	13:25
194	1		GUÉRANDE (près) (D774-D51)		11:26	13:26	13:26	13:26
189	6	D51	La Guérandaise		11:33	13:32	13:33	13:33
187.5	7.5		La Madeleine (près)		11:35	13:34	13:35	13:35
182.5	12.5		Le Pont d'Os		11:43	13:41	13:42	13:43
182	13		SAINT-LYPHARD (D51-VC)		11:43	13:41	13:42	13:43
180	15	VC	La Chapelle		11:46	13:45	13:45	13:46
179.5	15.5		Marlais (HERBIGNAC) (VC-D51)		11:47	13:45	13:46	13:47
178	17	D51	Hoscas (HERBIGNAC)		11:49	13:47	13:48	13:49
175	20		Mayun (près)		11:53	13:51	13:52	13:53
174	21		LA CHAPELLE-DES-MARAI (D51-D33)		11:55	13:52	13:54	13:55
171.5	23.5	D33	Cuziac		11:59	13:56	13:57	13:59
170	25		SAINTE-REINE-DE-BRETAGNE		12:00	13:57	13:59	14:00
165	30		Le Calvaire		12:08	14:04	14:06	14:08
163	32		Le Petit Haut Bodio		12:11	14:07	14:09	14:11
162.5	32.5		PONT-CHÂTEAU		12:11	14:07	14:09	14:11
159	36		La Bodinais		12:16	14:12	14:14	14:16
158.5	36.5		Le Clos Fleuri		12:17	14:12	14:14	14:17
158	37		La Gouërie		12:18	14:13	14:15	14:18
157	38		Binard		12:19	14:14	14:16	14:19
156	39		Saint-Lomer		12:20	14:15	14:18	14:20
155.5	39.5		Chapelle Saint-Lomer		12:21	14:16	14:18	14:21
154.5	40.5		Le Clos de la Lande		12:22	14:17	14:20	14:22
154	41		SAINTE-ANNE-SUR-BRIVET		12:23	14:18	14:21	14:23
150.5	44.5		Les Quatre Routes		12:28	14:23	14:25	14:28
150	45		QUILLY (D33-D43-D33)		12:29	14:23	14:26	14:29
144.5	50.5		Carrefour D33-D102		12:37	14:30	14:33	14:37
142.5	52.5	D102	Saint-Cloud (D102-C7)		12:40	14:33	14:36	14:40
142	53	C7	Le Pont de Barel (GUENROUET)		12:41	14:34	14:37	14:41
141	54		Saint-Omer-de-Blain		12:42	14:35	14:38	14:42
139	56		Carrefour C7-D81		12:44	14:38	14:41	14:44
139	56	D81	Carrefour D81-D164		12:45	14:38	14:41	14:45
133.5	61.5	D164	BLAIN (D164-D42)		12:52	14:45	14:48	14:52
130.5	64.5	D42	La Moutonnerie		12:56	14:49	14:52	14:56
129.5	65.5		L'Emion		12:58	14:50	14:54	14:58
127.5	67.5		LE GÂVRE (D42-D35)		13:01	14:53	14:57	15:01
126.5	68.5	D35	La Gare du Gâvre (D35-D44)		13:02	14:54	14:58	15:02
122	73	D44	VAY (D44-D2)		13:09	15:00	15:04	15:09
116	79	D2	NOZAY (D2-VC-D121)		13:18	15:08	15:13	15:18
113	82	D121	La Grande Haie (D121-D771)		13:21	15:11	15:16	15:21
110	85	D771	Carrefour D771-C203		13:26	15:16	15:21	15:26
109.5	85.5	C203	La Touche d'Aguenais (C203-VC)		13:27	15:16	15:22	15:27
108	87	VC	L'Épinais		13:29	15:18	15:23	15:29

DISTANCE DÉPART FICTIF

DÉPART RÉEL

9,2 km

COLS OU CÔTES

2 Km 135,5

Côte de Saint-Jean-la-Poterie

Montée de 800 m à 7,8 %

RELAIS-ÉTAPE

70, rue de Vannes

35600 Redon

Km 131,5

ITINÉRAIRE HORS COURSE

Évacuation dès le parking hors course (pas d'emprunt du parcours).

Suivre la direction de Nantes par la D92, la D192, la D213 puis la N171 (en sens inverse de l'accès au site). À hauteur de Donges, quitter la N171 pour suivre la direction de Vannes par la D4 puis la D773.

À l'entrée de Pont-Château, prendre à droite la direction de Campbon-Nantes par la rue de la Cadivais puis la D16.

Prendre la N165 (entrée n°11, Pont-Château-Est) en direction de Vannes. Quitter la N165 à la sortie n°23 « Theix-Noyal ». Prendre la D116 puis, dans la traversée de Theix, suivre la direction de Sarzeau par la D7, la rue du Général de Gaulle, la rue des Sports. Prendre la rue de Rosmadec puis l'allée du Landy pour rejoindre la D780.

Suivre la D780 jusqu'à Sarzeau. **Point d'insertion sur le parcours de la course** : carrefour D780-D20 (rond-point de Saint-Colombier) à 4 km de la ligne d'arrivée.

Distance totale : 115 km





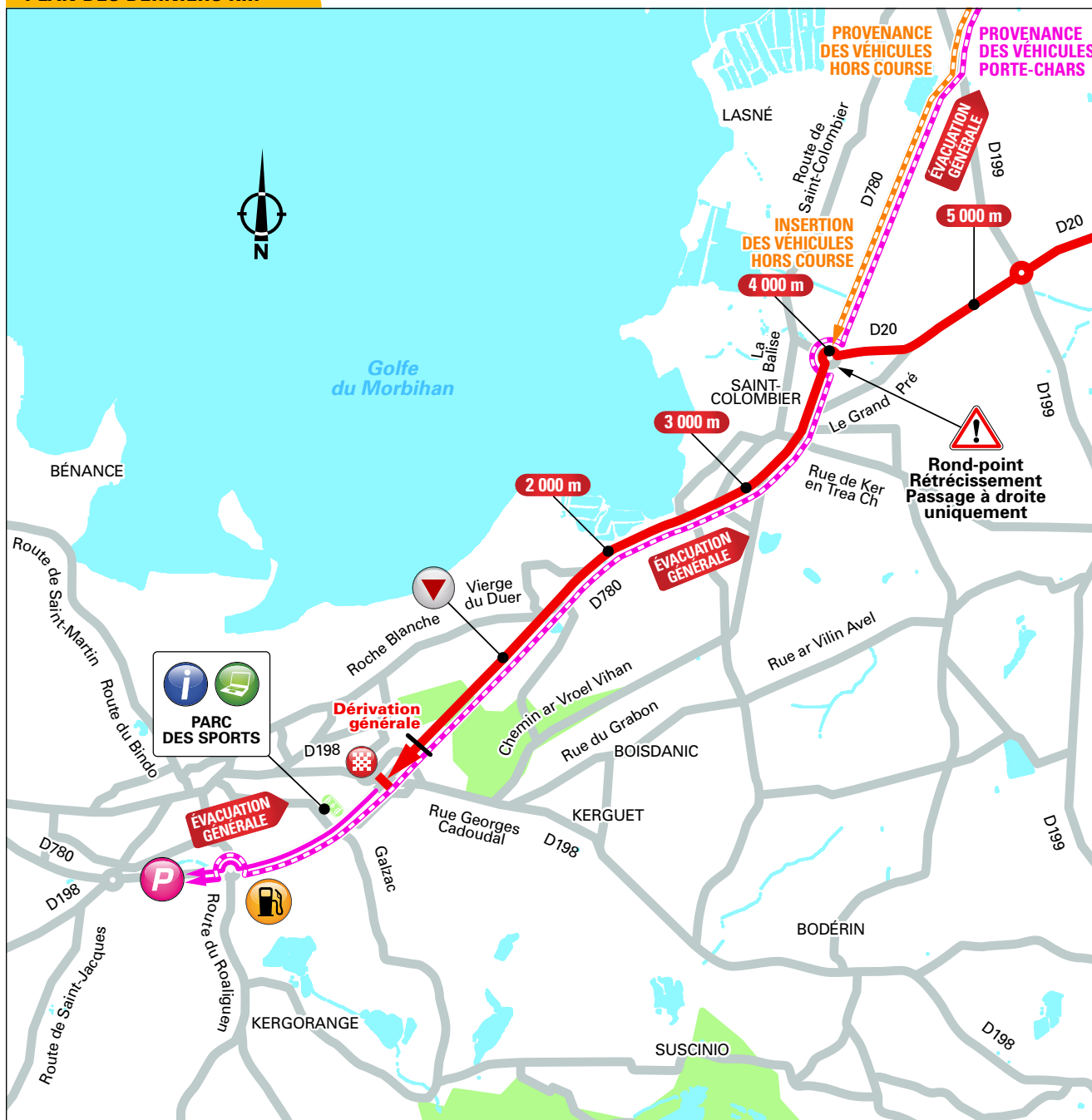
ITINÉRAIRE HORAIRE

KILOMÈTRES		HORAIRES					
À parcourir	Parcourus	ÉTAPE 4		Caravane	46 km/h	44 km/h	42 km/h
106	89		JANS (VC-C2-VC-D39)	13:32	15:21	15:26	15:32
104	91	D39	Belle-Lune	13:35	15:23	15:29	15:35
101.5	93.5		Carrefour D39-D46	13:38	15:27	15:32	15:38
97.5	97.5	D46	DERVAL	13:44	15:32	15:38	15:44
97	98		DERVAL (D46-D775-D537-D775) (entrée)	13:45	15:33	15:38	15:45
95	100	D775	DERVAL	13:47	15:35	15:41	15:47
90.5	104.5		La Gare (CONQUEREUIL)	13:54	15:41	15:47	15:54
84.5	110.5		GUÉMÉNÉ-PENFAO	14:03	15:49	15:55	16:03
73.5	121.5		La Ville en Pierre (AVESSAC)	14:18	16:03	16:10	16:18
69.5	125.5		Les Quatre Routes (AVESSAC)	14:24	16:09	16:16	16:24
66	129		SAINT-NICOLAS-DE-REDON (D775-D164)	14:29	16:13	16:20	16:29
64.5	130.5	D164	Passage à niveau n°395	14:31	16:15	16:22	16:31
ILLE-ET-VILAINE (35)							
63.5	131.5		REDON (D164-D775)	14:32	16:16	16:24	16:32
MORBIHAN (56)							
61	134	D775	Aucfer (RIEUX) (D775-C202-C1)	14:36	16:20	16:27	16:36
59.5	135.5	C1	Côte de Saint-Jean-la-Poterie	14:38	16:21	16:30	16:38
59.5	135.5		SAINT-JEAN-LA-POTERIE (C1-D114)	14:38	16:22	16:30	16:38
56.5	138.5	D114	ALLAIRE	14:43	16:26	16:34	16:43
54	141		Carrefour D114-D136	14:46	16:28	16:37	16:46
53	142	D136	La Mornaie	14:47	16:30	16:38	16:47
51	144		Brandéha	14:50	16:32	16:41	16:50
49.5	145.5		La Croisette (SAINT-GORGON)	14:53	16:35	16:43	16:53
47	148		Bourg Maria	14:56	16:38	16:46	16:56
45.5	149.5		CADEN (D136-D21-D136)	14:58	16:40	16:48	16:58
41.5	153.5		Saint-Nicolas	15:04	16:45	16:54	17:04
40.5	154.5		Le Ballo	15:06	16:46	16:56	17:06
39	156		LIMERZEL (D136-D774-D153)	15:08	16:48	16:58	17:08
38.5	156.5		LIMERZEL	15:08	16:49	16:58	17:08
35	160	D153	Coët-Bihan (QUESTEMBERT)	15:13	16:53	17:03	17:13
29	166		NOYAL-MUZILLAC (D153-D5)	15:22	17:01	17:11	17:22
24.5	170.5	D5	MUZILLAC (D5-D20)	15:28	17:07	17:17	17:28
20	175	D20	Zone de collecte	15:36	17:14	17:24	17:36
18	177		AMBON	15:38	17:16	17:26	17:38
15.5	179.5		Billion	15:41	17:19	17:30	17:41
11.5	183.5		SURZUR	15:47	17:24	17:35	17:47
5	190		SAINT-ARMEL	15:56	17:32	17:43	17:56
4	191		Carrefour D20-D780	15:58	17:34	17:45	17:58
3	192	D780	Saint-Colombier (près)	15:59	17:35	17:46	17:59
0	195		SARZEAU	16:03	17:39	17:51	18:03

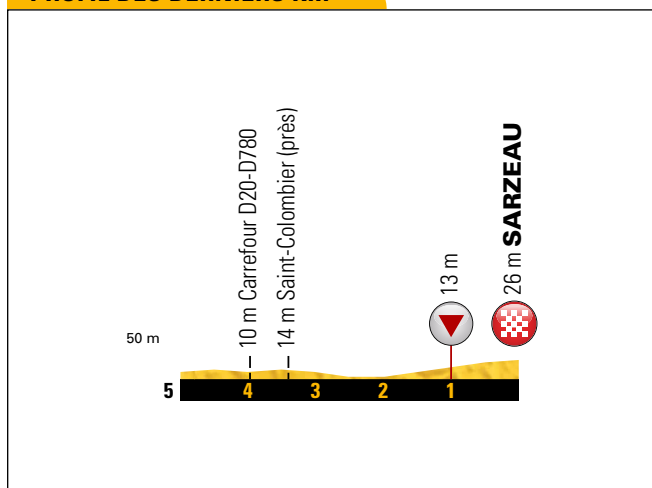
DERNIERS KILOMÈTRES DE L'ÉTAPE

Km

PLAN DES DERNIERS KM



PROFIL DES DERNIERS KM



LIGNE D'ARRIVÉE

D780, à l'extrémité d'une ligne droite finale de 4 km - **Largeur** : 7 m

CENTRE DE PRESSE

Parc des Sports - Rue du Beg Lann - 56370 Sarzeau
Distance de l'arrivée : 500 m

ACCUEIL INVITÉS

Arrière de la zone technique
Ouverture : 14h15

STATION-SERVICE

Super U
Rond-point du Roaliguen - 56370 Sarzeau
Tél. : +33 (0)2 97 41 75 24 - **Horaires** : 14h00 à 19h30



1 CAUDAN

IBIS STYLES LORIENT CAUDAN
758, rue Pierre Landais
56850 CAUDAN
Tél. : +33 (0)2 97 89 21 21
@ : H0434@accor.com
 ● ASTANA PRO TEAM
 ● TEAM DIMENSION DATA
 ● WANTY - GROUPE GOBERT

2 LORIENT

MERCURE LORIENT CENTRE
31, place Jules Ferry
56100 LORIENT
Tél. : +33 (0)2 97 21 35 73
@ : h0873@accor.com
 ● MOVISTAR TEAM

3 LARMOR-PLAGE

BEST WESTERN LES RIVES DU TER
15, boulevard Jean Monnet
56260 LARMOR-PLAGE
Tél. : +33 (0)2 97 35 33 50
@ : rivesduter@hotels-emmaude.com
 ● BMC RACING TEAM
 ● LOTTO SOUDAL
 ● TEAM FORTUNEO - SAMSIC

4 SAINT-AVÉ

HÔTEL LE TY-LANN
11, rue Joseph le Brix
56890 SAINT-AVÉ
Tél. : +33 (0)2 97 60 71 79
@ : contact@letylann.com
 ● AG2R LA MONDIALE

5 AURAY

BEST WESTERN AURAY LE LOCH
2, rue François Guhr
56400 AURAY
Tél. : +33 (0)2 97 56 48 33
@ : info@bestwesternaurayleloch.com
 ● TEAM SKY

IBIS AURAY
2, avenue Roland Garros
56400 AURAY
Tél. : +33 (0)2 97 56 22 22
@ : h3435@accor.com
 ● TEAM KATUSHA ALPECIN

6 PLŒMEL

INTER-HOTEL DU GOLF DE SAINT-LAURENT
Golf de Saint-Laurent
56400 PLŒMEL
Tél. : +33 (0)2 97 56 88 88
@ : hotel-golf-saint-laurent@wanadoo.fr
 ● BORA - HANSGROHE
 ● TEAM SUNWEB

7 VANNES

BEST WESTERN LE ROOF
10, allée des Frères Cadoret
56000 VANNES
Tél. : +33 (0)2 97 63 47 47
@ : reception@le-roof.com
 ● TREK - SEGAFREDO

ESCALE OCEANIA VANNES

Avenue Jean Monnet
56000 VANNES
Tél. : +33 (0)2 97 47 59 60
@ : escaleoceaniahotels.com
 ● BAHRAIN - MERIDA

IBIS VANNES
31, rue Henri Matisse
Quartier de Ménimur
56000 VANNES
Tél. : +33 (0)2 97 63 61 11
@ : h0650@accor.com
 ● COFIDIS, SOLUTIONS CRÉDITS
 ● TEAM LOTTO NL - JUMBO

KYRIAD PRESTIGE VANNES PALAIS DES ARTS
36, rue des Grandes Murailles
56000 VANNES
Tél. : +33 (0)2 30 30 83 08
@ : vannes.pompidou@kyriadprestige.fr
 ● DIRECT ENERGIE

LOGIS GOLFE HÔTEL
91, rue Winston Churchill
56000 VANNES
Tél. : +33 (0)2 97 40 82 05
@ : golfe-hotel@wanadoo.fr
 ● GROUPAMA - FDJ
 ● QUICK-STEP FLOORS

MERCURE VANNES LE PORT
19, rue Daniel Gilard
56000 VANNES
Tél. : +33 (0)2 97 40 44 52
@ : h2182@accor.com
 ● MITCHELTON - SCOTT
 ● TEAM EF EDUCATION FIRST
 ● DRAPAC P/B CANNONDALE
 ● UAE TEAM EMIRATES

ANTARGAZ,
PARRAIN DU PRIX
DE LA COMBATIVITÉ



images&formes © Getty Images - Dmitry Aksonov. Antargaz Finagaz SA au capital de 7 749 159 euros – RCS Nanterre 572 126 043 – Immeuble Réflex, Les Renardières – 4 place Victor Hugo 92400 Courbevoie.

BUTANE • PROPANE • GAZ NATUREL

www.antargaz.fr

L'ÉNERGIE EST NOTRE AVENIR. ÉCONOMISONS-LA !

