

MERCREDI 11 JUILLET

ÉTAPE 5

204,5 KM



Cité de la Voile Éric Tabarly, Lorient
© Fanch Galivel



Rivière l'Odette et
cathédrale Saint-Corentin, Quimper
© Thinkstock



LORIENT

Sous-préfecture du Morbihan (56)
59 000 habitants (Lorientais), 207 000 habitants pour les
25 communes de Lorient Agglomération

Tour de France : ville-étape pour la 12^e fois. En 1960, Roger Rivière y règle au sprint ses compagnons d'échappée. Huit jours plus tard, une terrible chute dans la descente du col cévenol de Perjuret mettra fin à sa carrière

À vélo : 150 km de voies vertes sur l'agglomération, location de vélos

Économie : territoire tourné vers la mer et ses activités émergentes, chantiers navals (civils et militaires), 1^{er} port de pêche en France (130 bateaux, 3 000 emplois), tourisme, université Bretagne Sud

Culture : chapelle Saint-Christophe (XVI^e siècle), tour de la Découverte (XVIII^e siècle), Cité de la Voile Éric Tabarly (Lorient), musée de la Compagnie des Indes, musée de la Marine, Grand Théâtre, Haras national d'Hennebont (musée du cheval et spectacles équestres).
Événement : Festival Interceltique

Sport : 15 000 licenciés appartenant à 80 associations dont Vélo club du Pays de Lorient, FC Lorient (football, Ligue 2), CEP Basket (Nationale 1), Lanester Handball (Nationale 1), Garde du Vœu Hennebont (tennis de table, Pro A), Centre nautique de Kerguelen (première école de voile en France).
Événement : course transatlantique à la voile et en double Lorient-Les Bermudes-Lorient (2019)

Gastronomie : poisson et produits de la mer, gâteau breton

Particularité : la rade de Lorient et son service maritime de transports dont un bateau à propulsion électrique

Labels : Ville d'art et d'histoire labellisée Patrimoine du XX^e siècle, élue ville la plus sportive de France (2010) par *L'Équipe*

www.lorient-agglo.bzh
www.lorientbretagnesudtourisme.fr



QUIMPER

Préfecture du Finistère (29)
63 510 habitants (Quimpérois), 100 000 habitants pour
les 14 communes de la communauté d'agglomération
de Quimper Bretagne Occidentale

Tour de France : ville-étape pour la 6^e fois. Phil Anderson fut le premier Australien porteur du Maillot Jaune, Thor Hushovd fut le premier Norvégien à l'avoir endossé. L'un et l'autre ont signé ici une victoire d'étape respectivement en 1991 et 2004

À vélo : 80 km d'aménagements cyclables, Tout Quimper à Vélo, Tour du Finistère

Économie : filière agroalimentaire (conserves Saupiquet, plats cuisinés Père Dodu, produits laitiers Entremont Alliance), antenne de l'université de Bretagne occidentale (5 000 étudiants)

Culture : cathédrale Saint-Corentin (XIII^e siècle), prieuré Notre-Dame de Locmaria (XII^e siècle), Vieux Quimper (remparts et maisons anciennes), musée des beaux-arts, musée départemental breton, musée de la faïence, théâtre de Cornouaille (labellisé Scène nationale), théâtre Max-Jacob, Novomax (pôle artistique dédié aux musiques actuelles), cercles celtiques et bagadoù. **Événements** : Festival de Cornouaille, Semaines Musicales, Festival Insolent (musiques actuelles)

Sport : plus de 16 000 licenciés appartenant à 106 associations dont Vélo Sport Quimpérois, Union Jeanne d'Arc Phalange Quimper (basket, Pro B), Quimper Volley 29 (Ligue A féminine). **Événement** : semi-marathon Locronan-Quimper. **Sportifs** : Laurent Pichon (cyclisme, membre de l'équipe Fortuneo-Samsic), Jean Le Cam, Bertrand de Broc, Roland Jourdain (voile)

Gastronomie : crêpes dentelles

Particularité : faïence de Quimper peinte à la main

Labels : ville French Tech (accompagnement des startups), Ville d'art et d'histoire, 4 fleurs

www.quimper.bzh
www.quimper-bretagne-occidentale.bzh

ÉTAPE 5

MERcredi 11 JUILlet

LORIENT — 204,5 km — QUIMPER



Côte de Menez Quelerc'h 3

Côte de la Roche du Feu 3

Côte de Kaliforn 4

Côte de Trimen 4

Côte de la montagne de Locronan 3

Côte de la chapelle de La Lorette B

Kroaz Ti Fao (Saint-Goazec)

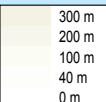
Roudouallec S

QUIMPER

LORIENT



4 km



Course
Hors course

ACCÈS ET DÉPART



PP0

Carrefour D465 - Rue Georges Pompidou dit rond-point de la base des sous-marins à 2,6 km du départ

ACCUEIL INVITÉS

Carrefour quai Mansion quai Charles de Rohan
Ouverture : 8h45

VILLAGE DU TOUR DE FRANCE

Lieu : place de l'Hôtel de Ville
Ouverture : 9h15

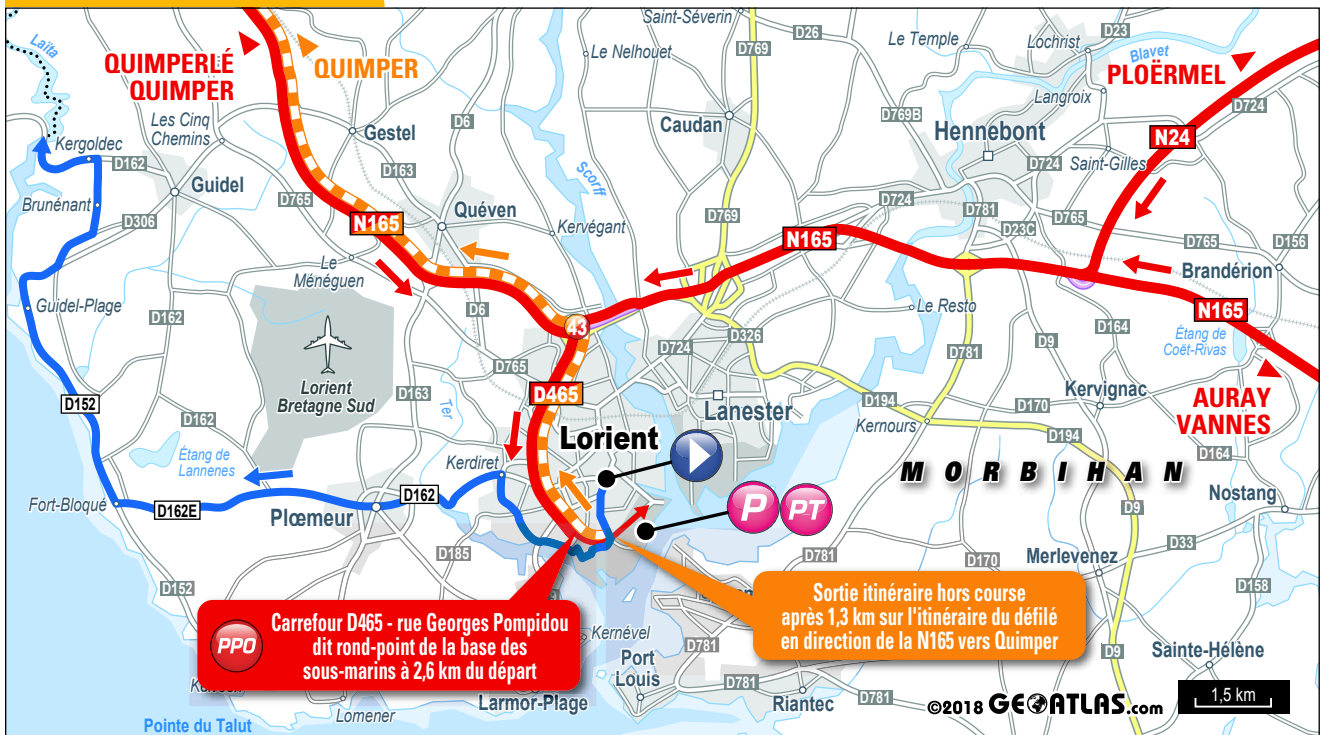
CARAVANE PUBLICITAIRE

Parking : boulevard de la Rade
Parking technique : avenue de Kergroise
Évacuation du parking : de 10h10 à 10h40
Passage sur la ligne de départ : de 10h20 à 10h50

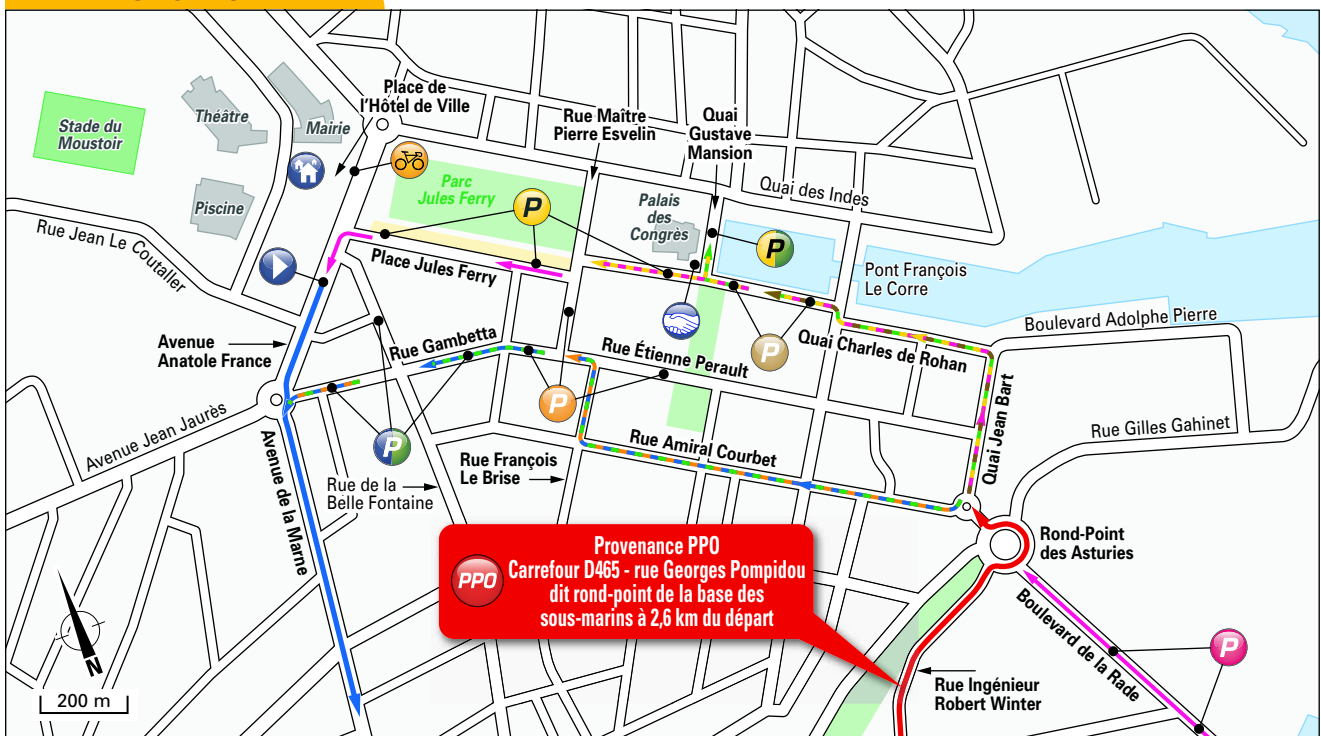
COURSE

Rassemblement de départ : avenue Anatole France
Signature : de 11h10 à 12h10
Appel : 12h15
Départ fictif : 12h20, avenue Anatole France
Départ réel : 12h40, sur le D162 E, soit à 10 km du lieu de rassemblement

ACCÈS AU DÉPART



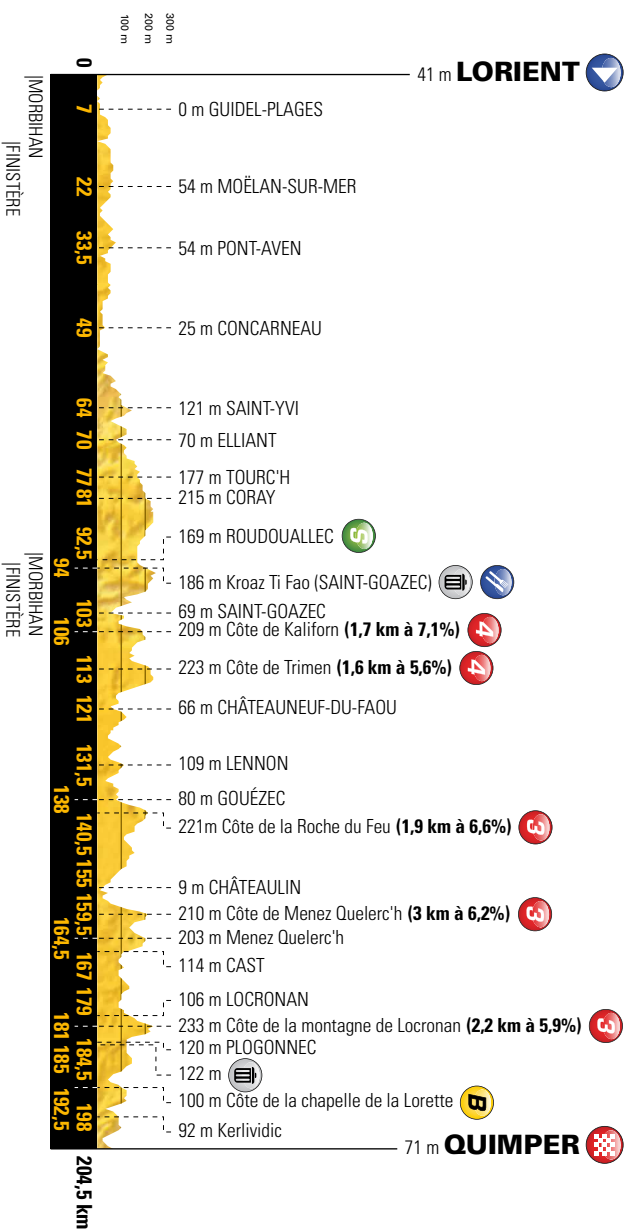
PLAN DE SITUATION



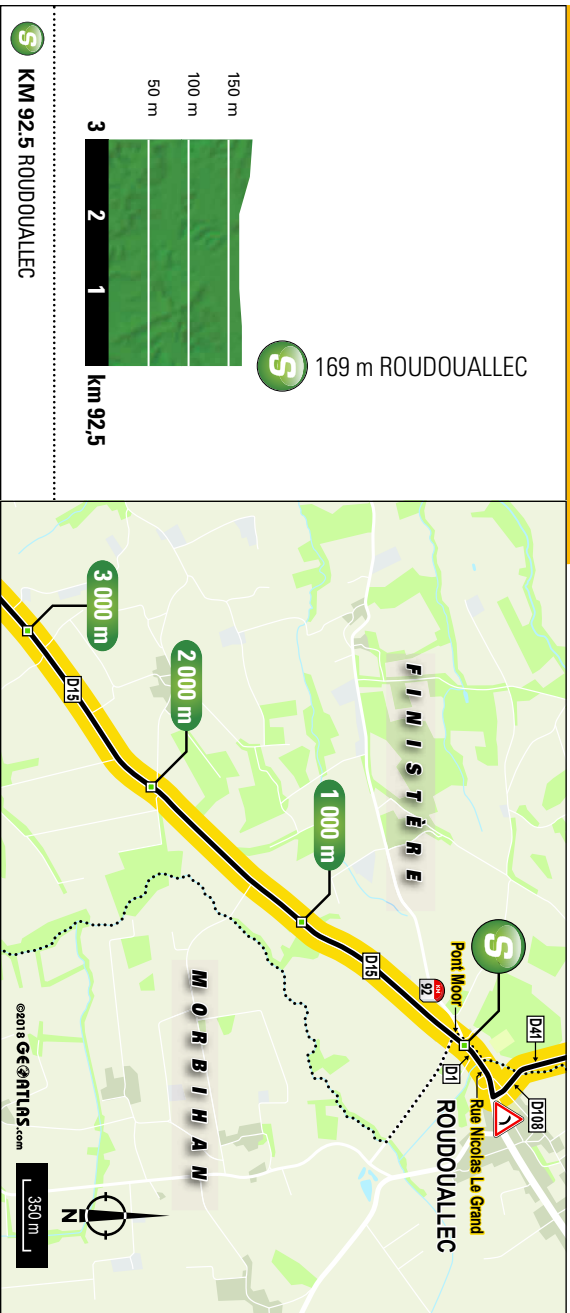


PROFILS ET PLANS

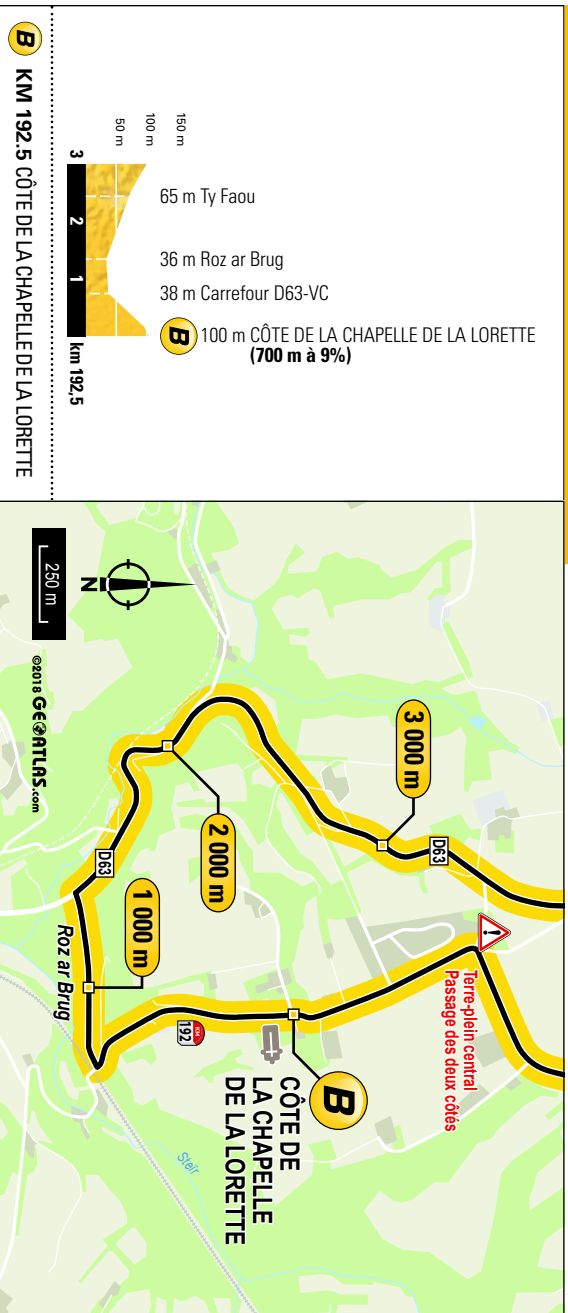
PROFIL DE L'ÉTAPE



SPRINT INTERMÉDIAIRE : PROFIL ET PLAN



POINT BONUS : PROFIL ET PLAN



KILOMÈTRES		HORAIRES					
À parcourir	Parcours	ÉTAPE 5		Caravane	44 km/h	42 km/h	40 km/h

MORBIHAN (56)								
	VC		LORIENT (VC-D162)	DÉPART FICTIF	10:20	12:20	12:20	12:20
	D162		Kerdirect					
			PLÈMEUR (D162-D162 E)					
204.5	0	D162 E	LORIENT	DÉPART RÉEL	10:40	12:40	12:40	12:40
201.5	3		Fort-Bloqué (D162 E-D152)		10:44	12:44	12:44	12:44
197.5	7	D152	GUIDEL-Plages (D152-D306-C651-C108)		10:50	12:49	12:50	12:50
194	10.5	C108	Brunénant (GUIDEL)		10:56	12:54	12:55	12:56
193	11.5		Carrefour C108-D162		10:57	12:56	12:56	12:57
192.5	12	D162	Kergoldec (GUIDEL)		10:58	12:56	12:57	12:58
FINISTÈRE (29)								
186	18.5	D224	CLOHARS-CARNOËT (D224-D24)		11:07	13:05	13:06	13:07
182.5	22	D24	MOËLAN-SUR-MER		11:12	13:09	13:11	13:12
175.5	29		RIEC-SUR-BÉLON (D24-VC-D783)		11:23	13:19	13:21	13:23
172	32.5	D783	Kerlaouen		11:28	13:24	13:26	13:28
171	33.5		PONT-AVEN		11:30	13:25	13:27	13:30
167.5	37		Croas Hent Kergoz		11:35	13:30	13:33	13:35
162	42.5		TRÉGUNC		11:43	13:37	13:40	13:43
158.5	46		Pont Minaouët		11:48	13:42	13:45	13:48
155.5	49		CONCARNEAU (D783-D322 A-VC)		11:53	13:46	13:49	13:53
149.5	55	VC	Anse Saint-Jean		12:02	13:54	13:58	14:02
148	56.5		Beg Menez (près)		12:04	13:56	14:00	14:04
147	57.5		Carrefour VC-D783		12:06	13:58	14:01	14:06
146.5	58	D783	Kérlin (D783-D44)		12:07	13:59	14:03	14:07
146	58.5	D44	Carrefour D44-VC		12:08	14:00	14:04	14:08
144.5	60	VC	Ker Izella (LA FORÊT-FOUESNANT)		12:10	14:02	14:05	14:10
142	62.5		Toulgoat		12:13	14:05	14:09	14:13
140.5	64		SAINT-YVI (VC-D765-VC)		12:15	14:07	14:11	14:15
134.5	70		ELLIANT (VC-D115-D150-VC)		12:25	14:15	14:20	14:25
127.5	77		TOURC'H (VC-D36)		12:35	14:25	14:30	14:35
123.5	81	D36	CORAY (D36-D15)		12:41	14:30	14:35	14:41
120.5	84	D15	Beg an Aël (LEUHAN)		12:46	14:34	14:40	14:46
117	87.5		Ty Louët (LEUHAN)		12:51	14:39	14:45	14:51
MORBIHAN (56)								
112	92.5	D1	ROUDOUALLEC		12:58	14:46	14:52	14:58
112	92.5		ROUDOUALLEC (D1-D108)		12:59	14:46	14:52	14:59
FINISTÈRE (29)								
110.5	94	D41	Kroaz Ti Fao (SAINT-GOAZEC)		13:01	14:48	14:54	15:01
108	96.5		Croaz an Teurec (D41-V3)		13:05	14:52	14:58	15:05
107	97.5	V3	Carrefour V3-VC		13:06	14:52	14:59	15:06
105.5	99	VC	Saint-Nogot		13:08	14:55	15:01	15:08
102.5	102		Kermorvan		13:12	14:58	15:05	15:12
101.5	103		SAINT-GOAZEC		13:14	15:00	15:07	15:14
98.5	106		Côte de Kaliforn		13:19	15:04	15:11	15:19
98	106.5		Kaliforn		13:19	15:05	15:12	15:19
96	108.5		Mendy		13:22	15:07	15:14	15:22
93	111.5		Rozic (LAZ) (VC-D6)		13:27	15:12	15:19	15:27
91.5	113	D6	Côte de Trimen		13:29	15:14	15:21	15:29
88	116.5		Carrefour D6-D36		13:34	15:19	15:26	15:34
83.5	121	D36	CHÂTEAUNEUF-DU-FAOU (D36-D72)		13:41	15:24	15:32	15:41
78	126.5	D72	Penn ar Stank (D72-VC)		13:50	15:32	15:41	15:50
77.5	127	VC	Kerbiriou		13:50	15:33	15:41	15:50
76.5	128		Kerbilliged		13:52	15:34	15:43	15:52
74	130.5		Pont de Kergoniou		13:55	15:37	15:46	15:55
73	131.5		LENNON		13:57	15:39	15:47	15:57
66.5	138		GOUÉZEC (VC-D41-VC)		14:07	15:48	15:57	16:07
64	140.5		Côte de la Roche du Feu		14:10	15:51	16:00	16:10
59.5	145		Les Trois Fontaines (VC-D785)		14:17	15:57	16:07	16:17
59	145.5	D785	Ty Daoudal (BRIEC) (D785-D241)		14:18	15:58	16:08	16:18
55.5	149	D241	Carrefour D241-D41		14:23	16:03	16:12	16:23
54	150.5	D41	Carrefour D41-D770		14:25	16:05	16:14	16:25
52.5	152	D770	Le Quinquis (SAINT-COULITZ)		14:27	16:07	16:17	16:27

DISTANCE DÉPART FICTIF

DÉPART RÉEL

10 km

COLS OU CÔTES

4 Km 106 - Côte de Kaliforn

Montée de 1,7 km à 7,1 %

4 Km 113 - Côte de Trimen

Montée de 1,6 km à 5,6 %

3 Km 140,5 - Côte de la Roche du Feu

Montée de 1,9 km à 6,6 %

3 Km 159,5 - Côte de Menez Quelerc'h

Montée de 3 km à 6,2 %

3 Km 181

Côte de la montagne de Locronan

Montée de 2,2 km à 5,9 %

RELAIS-ÉTAPE

Place Saint-Hubert

29150 Cast

Km 167

ITINÉRAIRE HORS COURSE

Point de sortie après 1,3 km sur l'itinéraire du défilé (carrefour avenue de la

Perrière-avenue de Kergroise). Prendre

l'avenue de Kergroise pour rejoindre la

D465 (rue Georges Pompidou). Suivre la

D465 puis prendre la N165 en direction

de Quimper. À hauteur de Quimper,

quitter la N165 à la sortie n°56 « Quimper

Nord-Park Poullig ». Prendre la D770 puis

la D100 (boulevard de la Pointe du Van)

direction Locronan puis suivre

« Parc des Expositions » par la D39 (route

de Plogonnet). Au rond-point de Ti Pont

Kerroué, prendre à droite l'avenue de

Ti Pont en direction de Kervouyec.

Point d'insertion sur le parcours de la

course : rond-point avenue de Ti Pont

allée de Meilh Stang Vihan à 1,2 km de la

ligne d'arrivée.

Distance totale : 80 km

RESTRICTIONS CARAVANE

Km 130,5 - Pont de Kergoniou

Passage sur pont limité en tonnage

(3,5 tonnes). Dérivation au km 122

(Châteauneuf-du-Faou)

Km 179 - Locronan

Traversée étroite, passage limité en

largeur (2,30 m)




KILOMÈTRES				HORAIRES			
À parcourir	Parcourus	ÉTAPE 5		Caravane	44 km/h	42 km/h	40 km/h
49.5	155		CHÂTEAULIN (D770-VC)	14:32	16:11	16:21	16:32
47.5	157	VC	Banine (SAINT-COULITZ)	14:35	16:13	16:24	16:35
45	159.5		Côte de Menez Quelerc'h	14:39	16:17	16:28	16:39
42	162.5		Pors Richard	14:43	16:21	16:32	16:43
41	163.5		Grannec	14:45	16:23	16:34	16:45
40	164.5		Menez Quelerc'h	14:46	16:24	16:34	16:46
37.5	167		Carrefour VC-D7	14:50	16:27	16:38	16:50
37.5	167	D7	CAST	14:50	16:28	16:38	16:50
31.5	173		Kergoat (QUÉMÉNÉVEN) (D7-D61)	14:59	16:36	16:47	16:59
27.5	177	D61	Ty Didrouz (PLONÉVEZ-PORZAY) (D61-D63)	15:05	16:41	16:52	17:05
25.5	179	D63	LOCRONAN (D63-VC)	15:08	16:44	16:55	17:08
23.5	181	VC	Côte de la montagne de Locronan	15:11	16:47	16:58	17:11
21	183.5		Landibilic (VC-D63)	15:15	16:50	17:02	17:15
20	184.5	D63	PLOGONNEC	15:16	16:51	17:03	17:16
19.5	185		Zone de collecte	15:17	16:52	17:04	17:17
17.5	187		Le Croëzou	15:20	16:54	17:07	17:20
14	190.5		Ty Faou	15:25	16:59	17:11	17:25
13	191.5		Roz ar Brug (D63-VC)	15:27	17:01	17:13	17:27
12	192.5	VC	Côte de la chapelle de la Lorette	15:29	17:02	17:15	17:29
9.5	195		Seznec (près) (VC-D39)	15:32	17:05	17:18	17:32
6.5	198	D39	Kerlividic (D39-VC)	15:37	17:10	17:23	17:37
5	199.5	VC	Kergadonna	15:39	17:12	17:24	17:39
0.5	204		QUIMPER (entrée)	15:45	17:18	17:31	17:45
0	204.5		QUIMPER	15:47	17:19	17:32	17:47



PROFIL PARTICULIER

CÔTE DE MENEZ QUELERC'H

Côte de Menez Quelerc'h 210 m - km 159,5 (3 km à 6,2%)



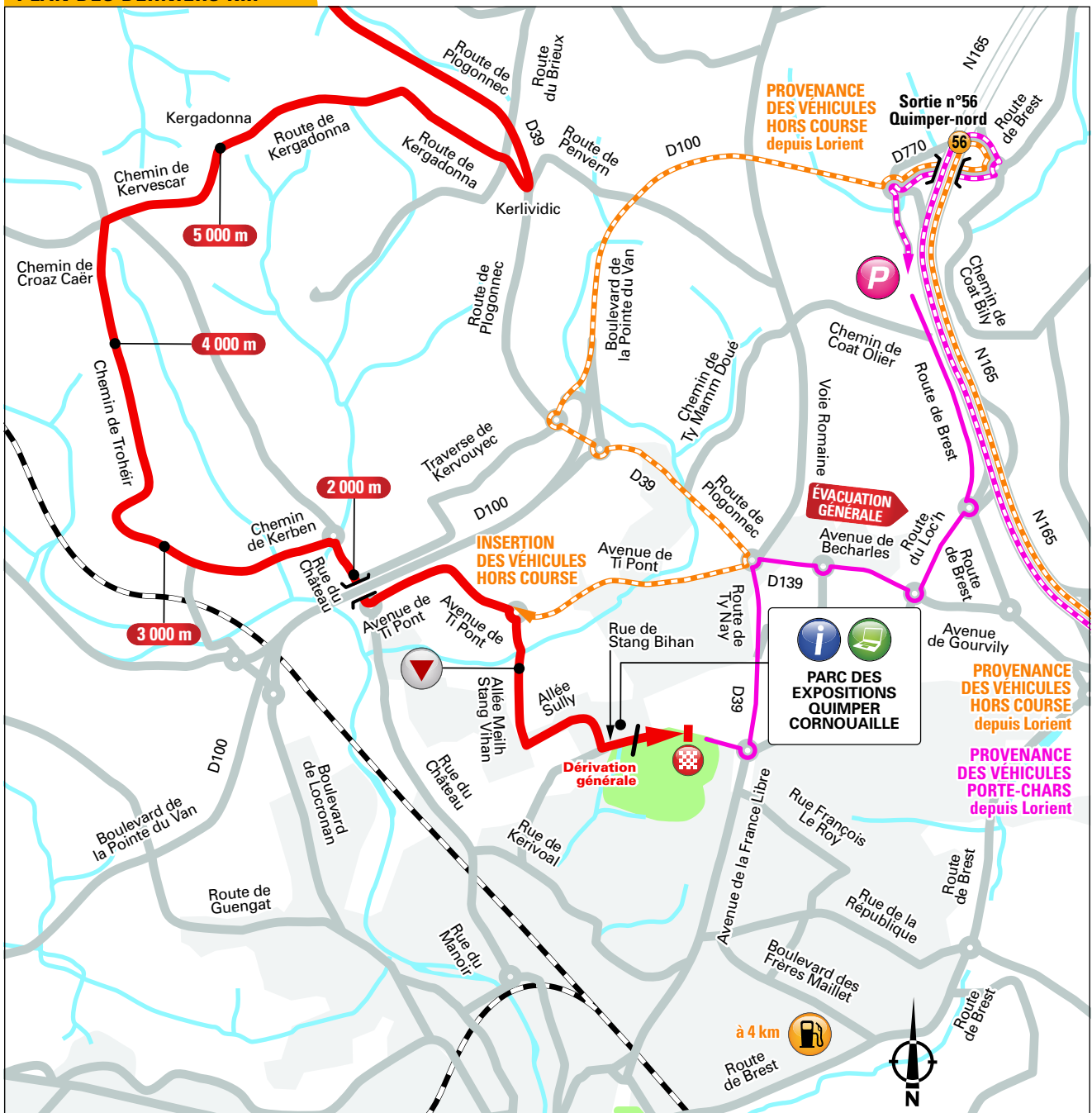
LÉGENDE

- De 3 à 5,9%
- De 6 à 8,9%
- À partir de 9%


DERNIERS KILOMÈTRES DE L'ÉTAPE



PLAN DES DERNIERS KM



PROFIL DES DERNIERS KM



🚦 LIGNE D'ARRIVÉE

Rue de Stang Bihan, à l'extrémité d'une ligne droite finale de 300 m - Largeur : 6 m

📰 CENTRE DE PRESSE

Parc des expositions Quimper Cornouaille
Rue de Stang Bihan - 29000 Quimper
Distance de l'arrivée : sur place

👋 ACCUEIL INVITÉS

Route de Ty Nay - Ouverture : 14h00

🛢️ STATION-SERVICE

Total
57, route de Brest - 29000 Quimper
Tél. : + 33 (0)2 98 95 18 17 - Horaires : 14h00 à 19h30



1 GOUESNOU

CAMPANILE BREST
30, avenue Baron Lacrosse
29850 GOUESNOU
Tél. : +33 (0)2 98 41 63 41
@ : brest.gouesnou@campanile.fr
◉ **BAHRAIN - MERIDA**

ESCALE OCEANIA BREST AÉROPORT

32, avenue Baron Lacrosse
29850 GOUESNOU
Tél. : +33 (0)2 98 02 32 83
@ : escaleoceania.brest@oceaniahotels.com
◉ **ASTANA PRO TEAM**
◉ **LOTTO SOUDAL**
◉ **TREK - SEGAFREDO**

2 BREST

IBIS BREST KERGARADEC
1, rue Romain Desfossés
29200 BREST
Tél. : +33 (0)2 98 47 50 50
@ : H3433@accor.com
◉ **BORA - HANSGROHE**
◉ **TEAM SKY**

IBIS STYLES BREST CENTRE PORT

31, rue Jean-Marie Le Bris
29200 BREST
Tél. : +33 (0)2 98 20 49 69
@ : H7369@accor.com
◉ **DIRECT ENERGIE**

HÔTEL CENTER BREST LOGIS

4, boulevard Léon Blum
29200 BREST
Tél. : +33 (0)2 98 80 78 07
@ : info@hotelcenter.com
◉ **TEAM EF EDUCATION FIRST DRPAC P/B CANNONDALE**
◉ **TEAM FORTUNEO - SAMSIC**

OCEANIA BREST CENTRE

82, rue de Siam
29200 BREST
Tél. : +33 (0)2 98 80 66 66
@ : oceania.brest@oceaniahotels.com
◉ **UAE TEAM EMIRATES**
◉ **WANTY - GROUPE GOBERT**

3 LE RELECO-KERHUON

BRIT HOTEL LE RELECO-KERHUON
2, rue Robert Schuman
29480 LE RELECO-KERHUON
Tél. : +33 (0)2 98 28 28 44
@ : kerhuon@brithotel.fr
◉ **COFIDIS, SOLUTIONS CRÉDITS**

4 LOCRONAN

LATITUDE OUEST
Route du Bois du Nevet
29180 LOCRONAN
Tél. : +33 (0)2 98 91 70 67
@ : contact@latitudeouest.fr
◉ **TEAM KATUSHA ALPECIN**

5 ERGUÉ-GABÉRIC

BRIT HÔTEL LE KERODET
5, route de Kerourvois
29550 ERGUÉ-GABÉRIC
Tél. : +33 (0)2 98 66 70 00
@ : kerodet@brithotel.fr
◉ **MOVISTAR TEAM**
◉ **TEAM DIMENSION DATA**

6 QUIMPER

CAMPANILE
3, avenue Georges Pompidou
29000 QUIMPER
Tél. : +33 (0)2 98 53 34 44
@ : quimper@campanile.fr
◉ **AG2R LA MONDIALE**

ESCALE OCEANIA QUIMPER CENTRE

6, rue Théodore le Hars
29000 QUIMPER
Tél. : +33 (0)2 98 53 37 37
@ : escaleoceania.quimper@oceaniahotels.com
◉ **MITCHELTON - SCOTT**

IBIS QUIMPER NORD

1 bis, rue Gustave Eiffel
29000 QUIMPER
Tél. : +33 (0)2 98 90 53 80
@ : h0637@accor.com
◉ **GROUPAMA - FDJ**
◉ **TEAM SUNWEB**

IBIS STYLES QUIMPER

6, allée de Kernenez
29000 QUIMPER
Tél. : +33 (0)2 98 52 10 15
@ : h3434@accor.com
◉ **BMC RACING TEAM**

OCEANIA QUIMPER

17, rue du Pover
29000 QUIMPER
Tél. : +33 (0)2 98 90 46 26
@ : oceania.quimper@oceaniahotels.com
◉ **QUICK-STEP FLOORS**

7 PLONÉOUR-LANVERN

MANOIR DE KERHUEL
Route de Quimper
29720 PLONÉOUR-LANVERN
Tél. : +33 (0)2 98 82 60 57
@ : contact@manoirdekerhuel.fr
◉ **TEAM LOTTO NL - JUMBO**

le
de TOUR
de France

dimension
data



OFFICIAL TECHNOLOGY PARTNER



Nous estimons que les fans de cyclisme méritent une expérience révolutionnaire.

Christian Prudhomme – Directeur du Tour de France

**Si vous croyez en vos capacités,
nous sommes là pour vous aider.**

■ Visitez dimensiondata.com/tourdefrance et découvrez comment nous utilisons la technologie pour transformer le monde du cyclisme professionnel.