





VENDREDI 13 JUILLET

FOUGÈRES – 231 km – CHARTRES

ÉTAPE 7

KILOMÈTRES			HORAIRES							
À parcourir	Parcours		ÉTAPE 7				Caravane	46 km/h	44 km/h	42 km/h
ILLE-ET-VILAINE (35)										
		VC	FOUGÈRES (VC-D706-D17)	▶ DÉPART FICTIF	10:05	12:05	12:05	12:05		
231	0	D17	FOUGÈRES	▶ DÉPART RÉEL	10:20	12:20	12:20	12:20		
229	2		La Martinière (FLEURIGNÉ)		10:23	12:22	12:23	12:23		
227	4		LA CHAPELLE-JANSON		10:26	12:25	12:25	12:26		
225.5	5.5		L'Éclardière		10:27	12:27	12:27	12:27		
MAYENNE (53)										
218	13	D522	LARCHAMP (D522-D158-D523)		10:38	12:36	12:37	12:38		
214	17	D523	Carrefour D523-C8		10:44	12:42	12:43	12:44		
211.5	19.5	C8	La Ramerie (C8-C6)		10:47	12:45	12:46	12:47		
210	21	C6	Carrefour C6-D537		10:50	12:47	12:48	12:50		
206.5	24.5	D537	SAINT-DENIS-DE-GASTINES (D537-D107-VC-D138)		10:54	12:51	12:53	12:54		
197.5	33.5	D138	CHÂTILLON-SUR-COLMONT (D138-D5)		11:08	13:04	13:06	13:08		
192.5	38.5	D5	SAINT-GEORGES-BUTTAVENT (D5-N12)		11:15	13:10	13:12	13:15		
188.5	42.5	N12	PARIGNÉ-SUR-BRAYE (près)		11:21	13:15	13:18	13:21		
187.5	43.5		MAYENNE (N12-VC-D207)		11:22	13:16	13:19	13:22		
181.5	49.5	D207	Carrefour D207-D253		11:31	13:24	13:27	13:31		
179.5	51.5	D253	ARON (D253-D35-C2)		11:33	13:27	13:30	13:33		
177	54		Carrefour C2-D113		11:37	13:30	13:33	13:37		
174.5	56.5	D113	Vaujuas		11:41	13:34	13:37	13:41		
173.5	57.5		MARCILLÉ-LA-VILLE		11:42	13:35	13:38	13:42		
170	61		La Haie		11:47	13:39	13:43	13:47		
168.5	62.5		LA CHAPELLE-AU-RIBOUL		11:49	13:41	13:45	13:49		
165.5	65.5		La Martelière (HARDANGES)		11:53	13:45	13:49	13:53		
161.5	69.5		LOUPFOUGÈRES		11:59	13:50	13:54	13:59		
156.5	74.5		VILLAINES-LA-JUHEL (D113-D20-VC-D121)		12:06	13:57	14:01	14:06		
153	78	D121	Launay (AVERTON)		12:11	14:01	14:06	14:11		
146.5	84.5		La Trémouchère		12:20	14:10	14:15	14:20		
144.5	86.5		GESVRES (D121-D149)		12:23	14:12	14:18	14:23		
SARTHE (72)										
138.5	92.5	D112	SAINT-LÉONARD-DES-BOIS (D112-D258)		12:32	14:20	14:26	14:32		
132.5	98.5	D258	MOULINS-LE-CARBONNEL (D258-D56-D150)		12:40	14:28	14:34	14:40		
ORNE (61)										
128.5	102.5	D315	HÉLOUP	🚰	12:48	14:35	14:41	14:48		
124.5	106.5		Les Bruyères		12:51	14:38	14:45	14:51		
123	108		SAINT-GERMAIN-DU-CORBÉIS (D315-VC-D955)		12:54	14:40	14:47	14:54		
120.5	110.5	D955	ALENÇON (D955-D438-D955)		12:58	14:44	14:51	14:58		
118.5	112.5		Passage à niveau n°58		13:00	14:46	14:53	15:00		
SARTHE (72)										
118.5	112.5	D311	Saint-Paterne		13:01	14:47	14:53	15:01		
116	115		Houssemaine (SAINT-PATERNE-LE-CHEVAIN)		13:04	14:50	14:57	15:04		
115	116		Les Brosses (SAINT-PATERNE-LE-CHEVAIN)		13:05	14:51	14:58	15:05		
112.5	118.5		Le Buisson (VILLENEUVE-EN-PERSEIGNE)		13:09	14:54	15:01	15:09		
111	120		Côte du Buisson de Perseigne	🚧	13:11	14:56	15:03	15:11		
106.5	124.5		NEUFCHÂTEL-EN-SAOSNOIS		13:17	15:02	15:09	15:17		
97	134		SAINT-LONGIS (près) (D311-VC)		13:31	15:14	15:22	15:31		
96.5	134.5	VC	MAMERS (VC-D311)		13:32	15:15	15:23	15:32		
ORNE (61)										
89.5	141.5	D955	Le Pérou (CHEMILLI)		13:42	15:24	15:33	15:42		
87.5	143.5		L'Angellerie (VAUNOISE)		13:44	15:27	15:35	15:44		
84.5	146.5		Le Gué-de-la-Chaîne (BELFORÊT-EN-PERCHE)		13:49	15:31	15:40	15:49		
82.5	148.5		SAINT-MARTIN-DU-VIEUX-BELLÈME (près) (D955-D455)		13:52	15:34	15:42	15:52		
82	149	D455	Le Nouveau Monde		13:52	15:34	15:43	15:52		
81.5	149.5		BELLÈME		13:53	15:35	15:44	15:53		
80	151		Sérigny (BELFORÊT-EN-PERCHE) (D455-D955)		13:55	15:37	15:46	15:55		
76	155	D955	Le Champ Bachelot (DAME-MARIE)		14:01	15:42	15:51	16:01		
74	157		Les Entées (SAINT-JEAN-DE-LA-FORÊT)		14:04	15:45	15:54	16:04		
73	158		La Gauthière (SAINT-AUBAIN-DES-GROIS)		14:06	15:46	15:55	16:06		
71.5	159.5		La Madeleine (NOCÉ) (près)		14:08	15:48	15:57	16:08		
69	162		La Porte (PRÉAUX-DU-PERCHE)		14:11	15:51	16:01	16:11		

KILOMÈTRES				HORAIRES			
À parcourir	Parcourus	ÉTAPE 7		Caravane	46 km/h	44 km/h	42 km/h
66.5	164.5		BERD'HUIS	14:15	15:54	16:04	16:15
63	168		BERD'HUIS 	14:20	15:59	16:09	16:20
EURE-ET-LOIR (28)							
61.5	169.5		NOGENT-LE-ROTHOU (D955-D922)	14:22	16:01	16:11	16:22
56	175	D922	CHAMPROND-EN-PERCHET	14:29	16:08	16:18	16:29
52.5	178.5		Eaux Blanches (BRUNELLES)	14:35	16:12	16:23	16:35
46	185		THIRON-GARDAIS (D922-D30 2)	14:44	16:21	16:32	16:44
40	191	D30 2	COMBRES	14:53	16:29	16:40	16:53
36	195		HAPPONVILLIERS	14:58	16:34	16:45	16:58
31.5	199.5		NONVILLIERS-GRANDHOIX (entrée)	15:05	16:40	16:52	17:05
31	200		NONVILLIERS-GRANDHOIX 	15:06	16:41	16:53	17:06
28.5	202.5		LES CHÂTELLIERS-NOTRE-DAME	15:09	16:44	16:56	17:09
27	204		Ribelles	15:11	16:46	16:58	17:11
26	205		Le Breuil (MARCHÉVILLE)	15:12	16:47	16:59	17:12
24	207		MAGNY	15:15	16:49	17:02	17:15
23.5	207.5		Tremblay	15:16	16:50	17:03	17:16
20	211		Zone de collecte 	15:21	16:55	17:07	17:21
18.5	212.5		Passage à niveau n°19	15:23	16:57	17:09	17:23
18.5	212.5		BAILLEAU-LE-PIN (D30 2-D921)	15:23	16:57	17:09	17:23
14.5	216.5	D921	NOGENT-SUR-EURE (près)	15:29	17:02	17:15	17:29
13	218		Pont Tranchefêtu	15:31	17:04	17:17	17:31
9	222		Mon Idée (FONTENAY-SUR-EURE) (D921-D821)	15:37	17:09	17:23	17:37
6.5	224.5	D821	Carrefour D821-D910	15:41	17:13	17:26	17:41
5.5	225.5	D910	LUISANT (D910-VC)	15:42	17:14	17:27	17:42
3	228	VC	CHARTRES (entrée)	15:45	17:17	17:30	17:45
0	231		CHARTRES 	15:49	17:21	17:34	17:49