



FOUGÈRES

Sous-préfecture d'Ille-et-Vilaine (35)
20 235 habitants (Fougerais)

Tour de France : ville-étape pour la 4^e fois. En 2015, Mark Cavendish y signe au sprint la 26^e de ses 30 victoires d'étapes sur le Tour

À vélo : aménagements urbains et de voies vertes pour la pratique loisirs

Économie : formation post-bac (école d'audioprothèse Bertin, école d'optique et lunetterie Fizeau, école de haute horlogerie Charles-Édouard Guillaume). Grandes entreprises (Safran Electronics, Royer, Carl Zeiss Vision, Orca accessoires, groupe FIM, Valorex, Diana Naturals), 1^{er} bassin laitier français, tourisme

Culture : château (XII^e au XV^e siècles, plus grande forteresse médiévale d'Europe aussi bien préservée), beffroi (XIV^e siècle), théâtre, musée Emmanuel de La Villéon. **Événements** : Les jeudis du château (en été), Riches Heures de Fougères (fête médiévale biannuelle), Fougères Musicales (musique classique), Les Scènes Déménagent (théâtre, concerts), Salon du Pastel en Bretagne, Salon du livre jeunesse

Sport : Pays de Fougères Basket (Nationale 2), Badminton Club du Pays de Fougères, Twirling Club Fougerais (nombreux titres internationaux), Athlé Pays de Fougères (un des meilleurs clubs de France en marche athlétique). **Événement** : Tournoi international de basket féminin

Gastronomie : galette-saucisse, fromages fermiers, ramaougerie de pommé (terme gallo pour pommes cuites longuement), cidre

Labels : Ville d'art et d'histoire, Ville active et sportive, membre du réseau 100 Plus Beaux Détours de France, 4 fleurs

Signature : « T'as pas vu Fougères, t'as rien vu »

www.fougeres.fr

VENDREDI 13 JUILLET

ÉTAPE 7

231 KM

Cathédrale, Chartres
© Ville de Chartres / A. Lombard



CHARTRES

Préfecture d'Eure-et-Loir (28)
42 000 habitants (Chartrains)

Tour de France : ville-étape pour la 3^e fois. En 2004, le premier vainqueur ici est australien et s'appelle Stuart O'Grady. Mais c'est surtout le jour de gloire de Thomas Voeckler qui endosse le Maillot Jaune. Il le portera pendant 10 jours

À vélo : Véloscénie (itinéraire de Paris au Mont-Saint-Michel via Chartres), 15 km de pistes cyclables. Ville-départ de Paris-Tours en 2009 et 2015

Économie : Polepharma, Cosmetic Valley (1^{er} centre de ressources mondial de la parfumerie cosmétique), premier bassin européen de production pharmaceutique (53 % de la production de médicaments en France, 60 000 emplois), minoteries Viron

Culture : cathédrale Notre-Dame (XIII^e siècle, célèbre pour les couleurs de ses vitraux dont le bleu de Chartres) inscrite au patrimoine mondial de l'UNESCO, maisons à colombages, musée des beaux-arts, Centre international du vitrail. **Événements** : Chemin des Arts (art contemporain), Chartres en lumières, Artisanales de Chartres, Boulevard du Graff

Sport : Vélo Sport Chartrain, Chartres Métropole Handball 28 (division 2), Chartres ASTT (tennis de table, champion de France 2017) Avenir Basket de Chartres (Ligue 2 féminine). **Équipement** : L'Odyssée (plus grand complexe aquatique et patinoire de France). **Événement** : Open de France de natation

Gastronomie : pâté en croûte, l'Eurélienne (bière), Mentchikoff (confiserie au chocolat)

Particularité : 64 hectares de secteur sauvegardé piétonnier en cœur de ville

Label(s) : ville membre du réseau international des villes lumières, 4 fleurs

www.chartres.fr

ÉTAPE 7

VENDREDI 13 JUILLET FOGÈRES — 231 km — CHARTRES



Course
Hors course

©2018 GEATLAS.com

ACCÈS ET DÉPART



PPD

Carrefour N12-Rocade Sud-D706 dit rond-point de Villeneuve à 5,5 km du départ.

ACCUEIL INVITÉS

Carrefour rue de Sully - rue de Sévigné
Ouverture : 8h30

VILLAGE DU TOUR DE FRANCE

Lieu : place de la République
Ouverture : 9h00

CARAVANE PUBLICITAIRE

Parking : boulevard Huguette Gallais, Centre culturel Juliette Drouet, boulevard de la Chesnardière, rue du Gué Maheu, parking de l'école La Châtière

Parking technique : Espace Aumaillerie

Évacuation du parking : de 9h55 à 10h25

Passage sur la ligne de départ : de 10h05 à 10h35

COURSE

Rassemblement de départ : place de la République

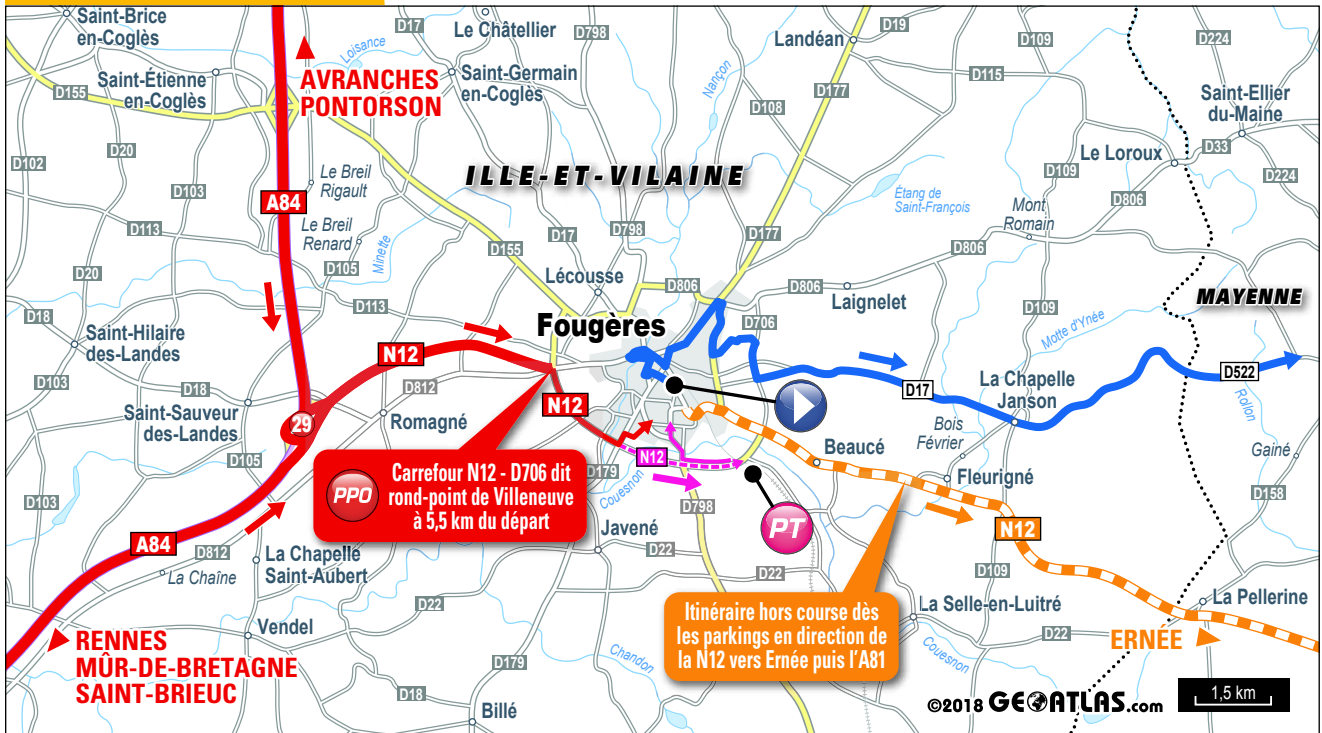
Signature : de 10h55 à 11h55

Appel : 12h00

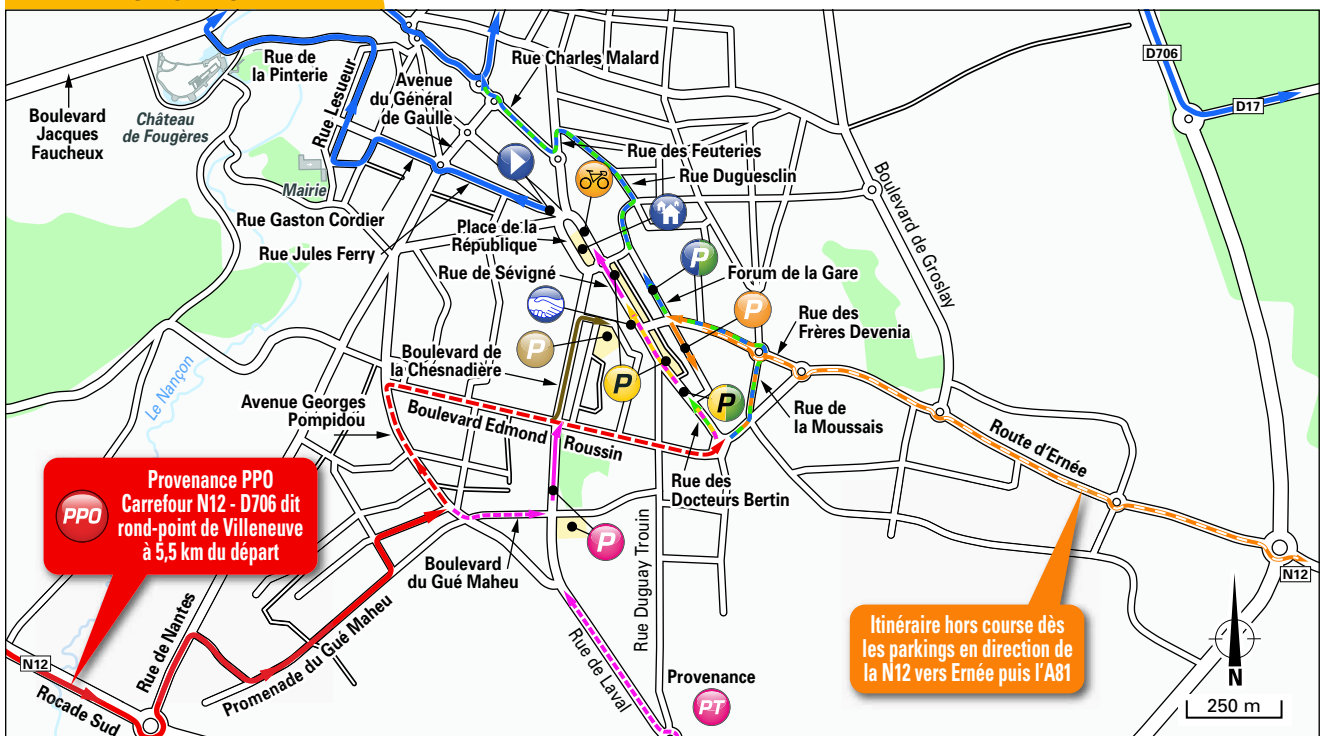
Départ fictif : 12h05, place de la République

Départ réel : 12h20, sur la D17, soit à 8,6 km du lieu de rassemblement

ACCÈS AU DÉPART



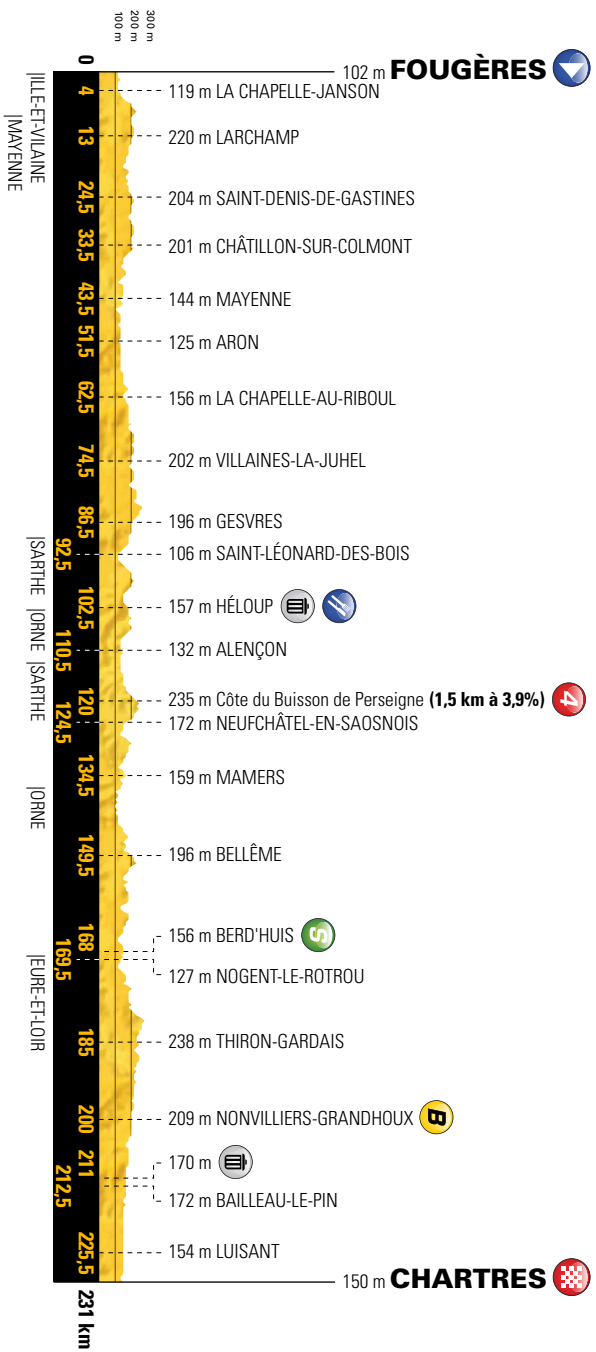
PLAN DE SITUATION



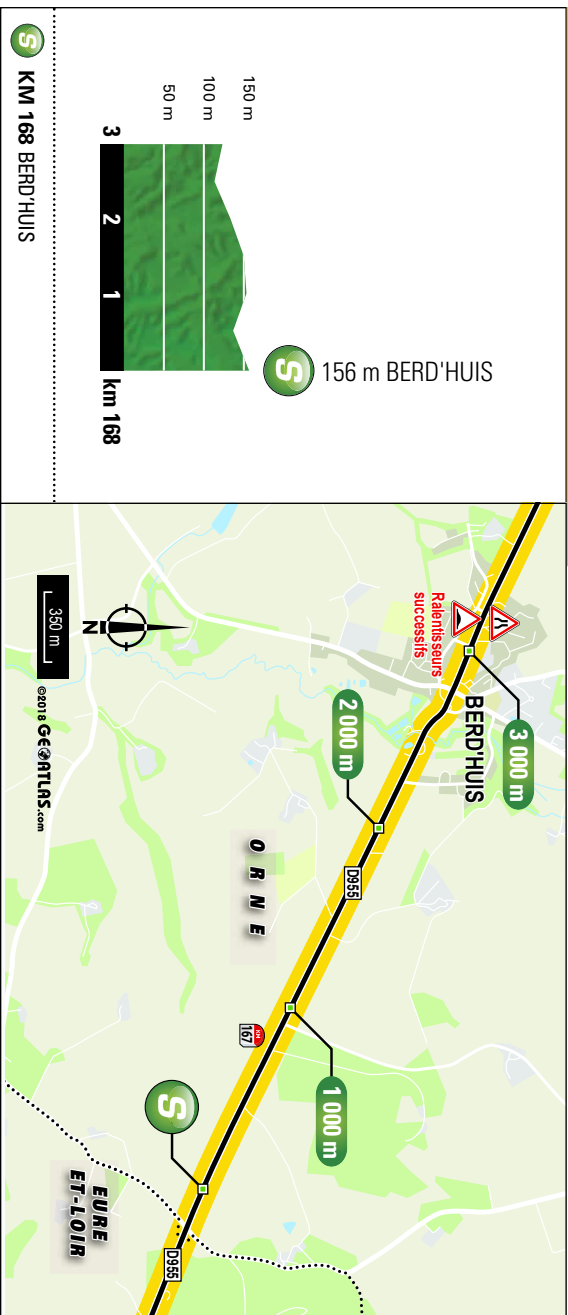


PROFILS ET PLANS

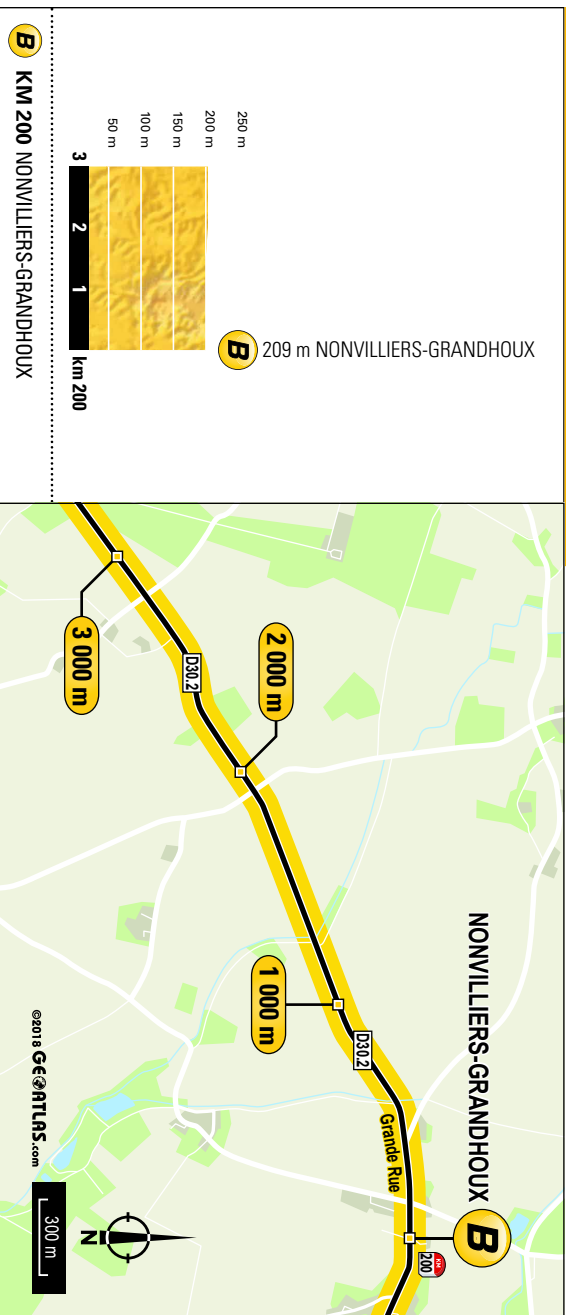
PROFIL DE L'ÉTAPE



SPRINT INTERMÉDIAIRE : PROFIL ET PLAN



POINT BONUS : PROFIL ET PLAN



KILOMÈTRES		HORAIRES					
À parcourir	Parcours	ÉTAPE 7		Caravane	46 km/h	44 km/h	42 km/h

ILLE-ET-VILAINE (35)								
		VC	FOUGÈRES (VC-D706-D17)	DÉPART FICTIF	10:05	12:05	12:05	12:05
231	0	D17	FOUGÈRES	DÉPART RÉEL	10:20	12:20	12:20	12:20
229	2		La Martinière (FLEURIGNÉ)		10:23	12:22	12:23	12:23
227	4		LA CHAPELLE-JANSON		10:26	12:25	12:25	12:26
225.5	5.5		L'Éclardière		10:27	12:27	12:27	12:27
MAYENNE (53)								
218	13	D522	LARCHAMP (D522-D158-D523)		10:38	12:36	12:37	12:38
214	17	D523	Carrefour D523-C8		10:44	12:42	12:43	12:44
211.5	19.5	C8	La Ramerie (C8-C6)		10:47	12:45	12:46	12:47
210	21	C6	Carrefour C6-D537		10:50	12:47	12:48	12:50
206.5	24.5	D537	SAINT-DENIS-DE-GASTINES (D537-D107-VC-D138)		10:54	12:51	12:53	12:54
197.5	33.5	D138	CHÂTILLON-SUR-COLMONT (D138-D5)		11:08	13:04	13:06	13:08
192.5	38.5	D5	SAINT-GEORGES-BUTTAVENT (D5-N12)		11:15	13:10	13:12	13:15
188.5	42.5	N12	PARIGNÉ-SUR-BRAYE (près)		11:21	13:15	13:18	13:21
187.5	43.5		MAYENNE (N12-VC-D207)		11:22	13:16	13:19	13:22
181.5	49.5	D207	Carrefour D207-D253		11:31	13:24	13:27	13:31
179.5	51.5	D253	ARON (D253-D35-C2)		11:33	13:27	13:30	13:33
177	54		Carrefour C2-D113		11:37	13:30	13:33	13:37
174.5	56.5	D113	Vaujuas		11:41	13:34	13:37	13:41
173.5	57.5		MARCILLÉ-LA-VILLE		11:42	13:35	13:38	13:42
170	61		La Haie		11:47	13:39	13:43	13:47
168.5	62.5		LA CHAPELLE-AU-RIBOUL		11:49	13:41	13:45	13:49
165.5	65.5		La Martinière (HARDANGES)		11:53	13:45	13:49	13:53
161.5	69.5		LOUPFOUGÈRES		11:59	13:50	13:54	13:59
156.5	74.5		VILLAINES-LA-JUHEL (D113-D20-VC-D121)		12:06	13:57	14:01	14:06
153	78	D121	Launay (AVERTON)		12:11	14:01	14:06	14:11
146.5	84.5		La Trémouchère		12:20	14:10	14:15	14:20
144.5	86.5		GESVRES (D121-D149)		12:23	14:12	14:18	14:23
SARTHE (72)								
138.5	92.5	D112	SAINT-LÉONARD-DES-BOIS (D112-D258)		12:32	14:20	14:26	14:32
132.5	98.5	D258	MOULINS-LE-CARBONNEL (D258-D56-D150)		12:40	14:28	14:34	14:40
ORNE (61)								
128.5	102.5	D315	HÉLOUP		12:48	14:35	14:41	14:48
124.5	106.5		Les Bruyères		12:51	14:38	14:45	14:51
123	108		SAINT-GERMAIN-DU-CORBÉIS (D315-VC-D955)		12:54	14:40	14:47	14:54
120.5	110.5	D955	ALENÇON (D955-D438-D955)		12:58	14:44	14:51	14:58
118.5	112.5		Passage à niveau n°58		13:00	14:46	14:53	15:00
SARTHE (72)								
118.5	112.5	D311	Saint-Paterne		13:01	14:47	14:53	15:01
116	115		Houssemaine (SAINT-PATERNE-LE-CHEVAIN)		13:04	14:50	14:57	15:04
115	116		Les Brosses (SAINT-PATERNE-LE-CHEVAIN)		13:05	14:51	14:58	15:05
112.5	118.5		Le Buisson (VILLENEUVE-EN-PERSEIGNE)		13:09	14:54	15:01	15:09
111	120		Côte du Buisson de Perseigne		13:11	14:56	15:03	15:11
106.5	124.5		NEUFCHÂTEL-EN-SAOSNOIS		13:17	15:02	15:09	15:17
97	134		SAINT-LONGIS (près) (D311-VC)		13:31	15:14	15:22	15:31
96.5	134.5	VC	MAMERS (VC-D311)		13:32	15:15	15:23	15:32
ORNE (61)								
89.5	141.5	D955	Le Pérou (CHEMILLI)		13:42	15:24	15:33	15:42
87.5	143.5		L'Angellerie (VAUNOISE)		13:44	15:27	15:35	15:44
84.5	146.5		Le Gué-de-la-Chaine (BELFORÉT-EN-PERCHE)		13:49	15:31	15:40	15:49
82.5	148.5		SAINT-MARTIN-DU-VIEUX-BELLÈME (près) (D955-D455)		13:52	15:34	15:42	15:52
82	149	D455	Le Nouveau Monde		13:52	15:34	15:43	15:52
81.5	149.5		BELLÈME		13:53	15:35	15:44	15:53
80	151		Sérigny (BELFORÉT-EN-PERCHE) (D455-D955)		13:55	15:37	15:46	15:55
76	155	D955	Le Champ Bachelot (DAME-MARIE)		14:01	15:42	15:51	16:01
74	157		Les Entées (SAINT-JEAN-DE-LA-FORÊT)		14:04	15:45	15:54	16:04
73	158		La Gauthière (SAINT-AUBAIN-DES-GROIS)		14:06	15:46	15:55	16:06
71.5	159.5		La Madeleine (NOCÉ) (près)		14:08	15:48	15:57	16:08
69	162		La Porte (PRÉAUX-DU-PERCHE)		14:11	15:51	16:01	16:11

DISTANCE DÉPART FICTIF

DÉPART RÉEL

8,6 km

COLS OU CÔTES

4 Km 120

Côte du Buisson de Perseigne

Montée de 1,5 km à 3,9 %

RELAIS-ÉTAPE

Place du Gué

61130 Le Gué-de-la-Chaine

Km 146,5

ITINÉRAIRE HORS COURSE

Évacuation dès le parking hors

course (pas d'emprunt du parcours).

Suivre la direction d'Ernée par la rue

des Frères Deveria, la route d'Ernée,

le boulevard Michel Cointat puis la

N12 via Beaucé et Fleurigné.

À Ernée, prendre la direction de

Laval par la D31. À l'approche de

Laval, prendre l'A81 (entrée n°4)

direction « Le Mans ». À hauteur

du Mans, poursuivre sur l'A11

vers Paris. Quitter l'A11 à la sortie

n°3 puis prendre la direction de

Chartres par la D910 via Thivars.

Point d'insertion sur le parcours de





la course : rond-point D910-D821

(Luisant) à 6,5 km de la ligne

d'arrivée.

Distance totale : 245 km

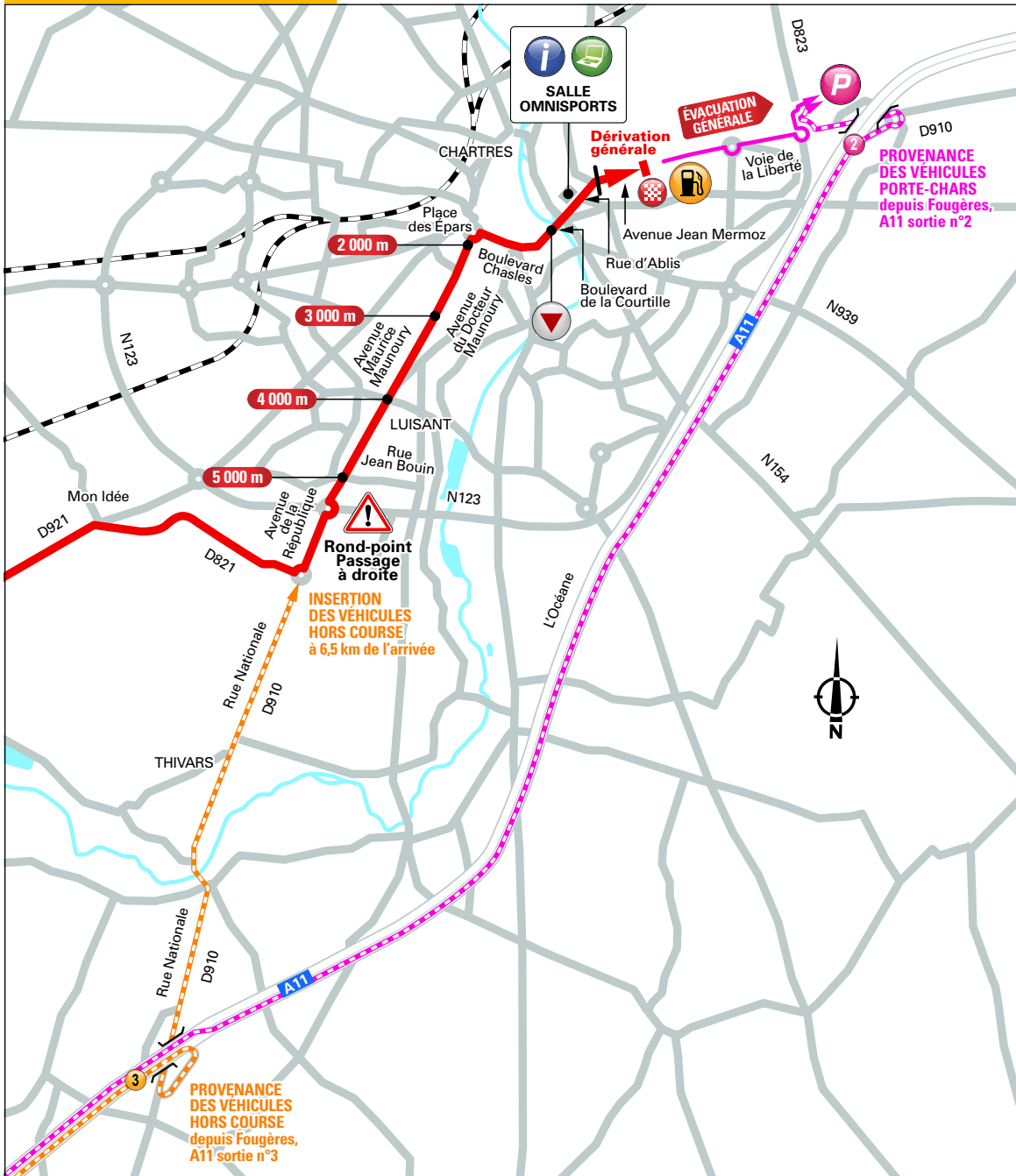


KILOMÈTRES		HORAIRE					
À parcourir	Parcourus	ÉTAPE 7		Caravane	46 km/h	44 km/h	42 km/h
66.5	164.5		BERD'HUIS	14:15	15:54	16:04	16:15
63	168		BERD'HUIS 	14:20	15:59	16:09	16:20
EURE-ET-LOIR (28)							
61.5	169.5		NOGENT-LE-ROTROU (D955-D922)	14:22	16:01	16:11	16:22
56	175	D922	CHAMPROND-EN-PERCHET	14:29	16:08	16:18	16:29
52.5	178.5		Eaux Blanches (BRUNELLES)	14:35	16:12	16:23	16:35
46	185		THIRON-GARDAIS (D922-D30 2)	14:44	16:21	16:32	16:44
40	191	D30 2	COMBRES	14:53	16:29	16:40	16:53
36	195		HAPPONVILLIERS	14:58	16:34	16:45	16:58
31.5	199.5		NONVILLIERS-GRANDHOUX (entrée)	15:05	16:40	16:52	17:05
31	200		NONVILLIERS-GRANDHOUX 	15:06	16:41	16:53	17:06
28.5	202.5		LES CHÂTELLIERS-NOTRE-DAME	15:09	16:44	16:56	17:09
27	204		Ribelles	15:11	16:46	16:58	17:11
26	205		Le Breuil (MARCHÉVILLE)	15:12	16:47	16:59	17:12
24	207		MAGNY	15:15	16:49	17:02	17:15
23.5	207.5		Tremblay	15:16	16:50	17:03	17:16
20	211		Zone de collecte 	15:21	16:55	17:07	17:21
18.5	212.5		Passage à niveau n°19	15:23	16:57	17:09	17:23
18.5	212.5		BAILLEAU-LE-PIN (D30 2-D921)	15:23	16:57	17:09	17:23
14.5	216.5	D921	NOGENT-SUR-EURE (près)	15:29	17:02	17:15	17:29
13	218		Pont Tranchefêtu	15:31	17:04	17:17	17:31
9	222		Mon Idée (FONTENAY-SUR-EURE) (D921-D821)	15:37	17:09	17:23	17:37
6.5	224.5	D821	Carrefour D821-D910	15:41	17:13	17:26	17:41
5.5	225.5	D910	LUISANT (D910-VC)	15:42	17:14	17:27	17:42
3	228	VC	CHARTRES (entrée)	15:45	17:17	17:30	17:45
0	231		CHARTRES 	15:49	17:21	17:34	17:49

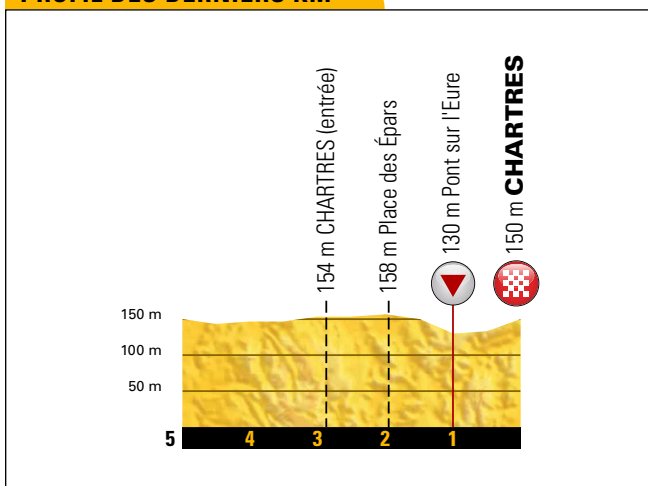
DERNIERS KILOMÈTRES DE L'ÉTAPE



PLAN DES DERNIERS KM



PROFIL DES DERNIERS KM



LIGNE D'ARRIVÉE

Avenue Jean Mermoz, à l'extrémité d'une ligne droite finale de 600 m - Largeur : 6,50 m

CENTRE DE PRESSE

Salle Omnisports - Rue Jean Monnet - 28000 Chartres
Distance de l'arrivée : 200 m

ACCUEIL INVITÉS

Avenue Jean Mermoz
Ouverture : 14h00

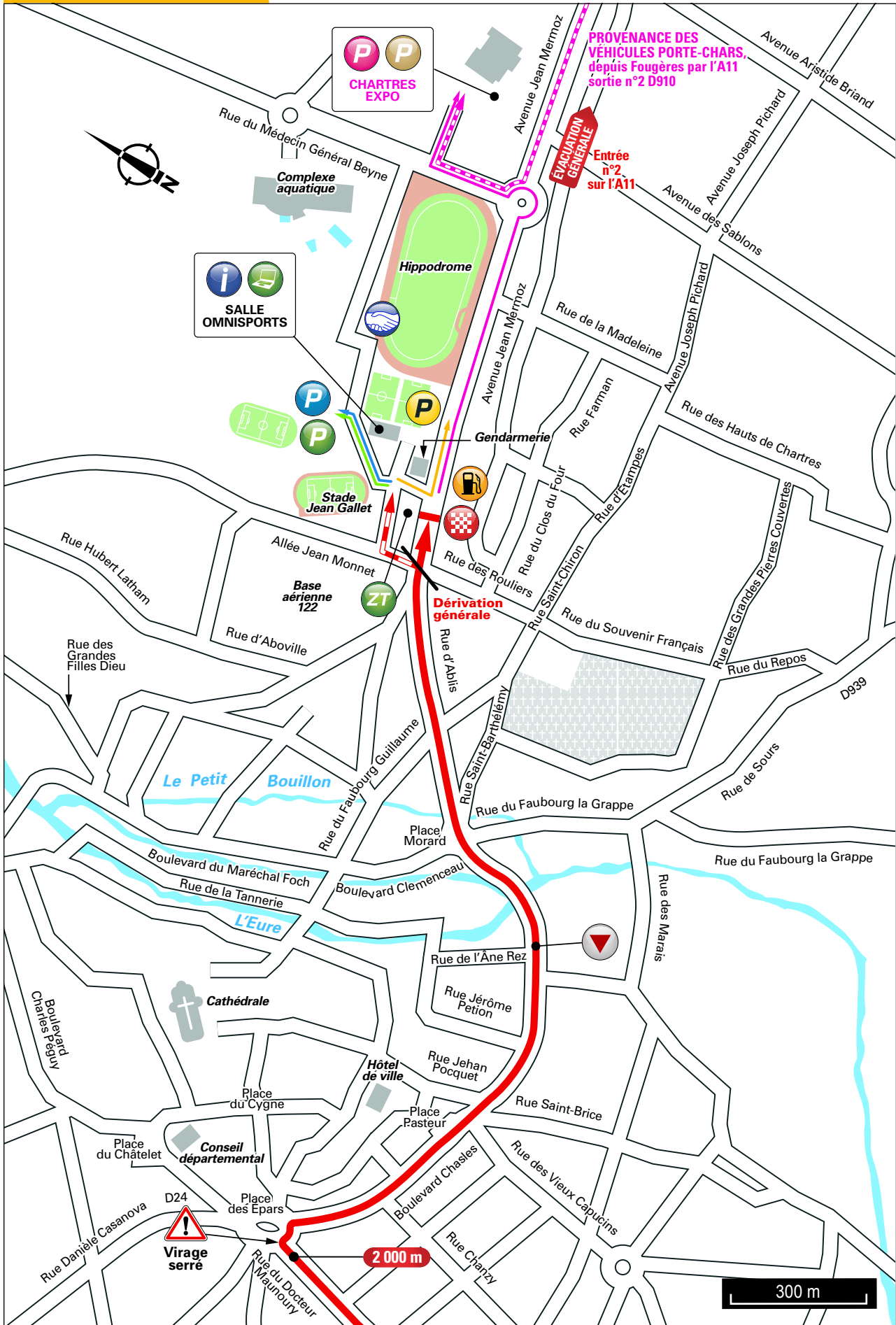
STATION-SERVICE

Total Access
34, avenue Jean Mermoz - 28000 Chartres
Tél. : + 33 (0)2 37 34 18 61 - Horaires : 14h00 à 19h30



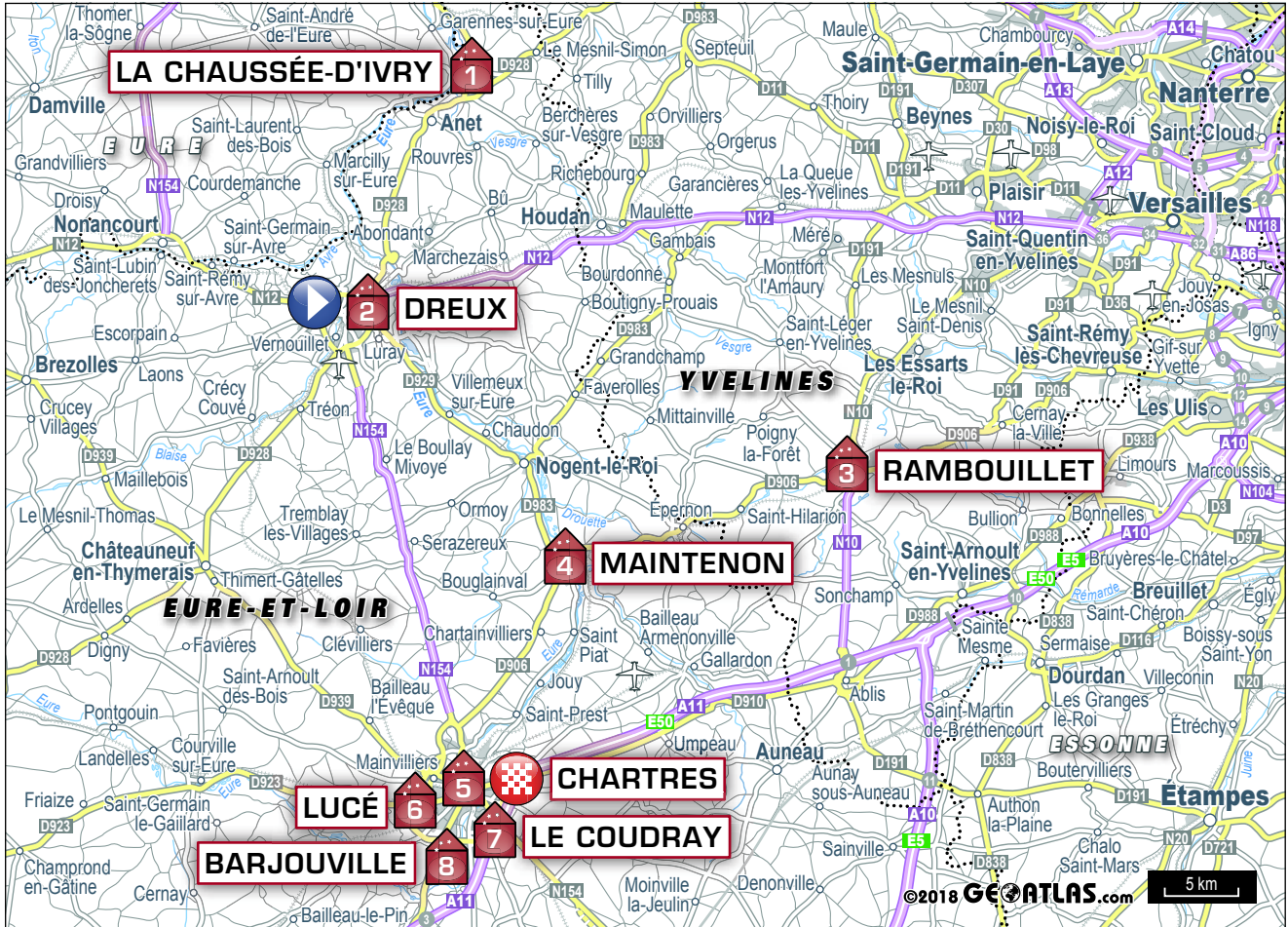
ARRIVÉE

PLAN D'ARRIVÉE



VENDREDI 13 JUILLET / FOGÈRES — 231 km — CHARTRES

ÉTAPE 7



1 LA CHAUSSEE-D'IVRY

GINGKO HÔTEL
505, rue des Moulins
28260 LA CHAUSSEE-D'IVRY
Tél. : +33 (0)2 37 64 01 11
@ : contact@hotel-gingko.com
● MOVISTAR TEAM

2 DREUX

CAMPANILE DREUX
9, avenue Churchill
28100 DREUX
Tél. : +33 (0)2 37 42 64 84
@ : dreux@campanile.fr
● BORA - HANSGROHE
● GROUPAMA - FDJ

HÔTEL DES LYS
7, rue Gabriel Moreau
28100 DREUX
Tél. : +33 (0)2 37 55 12 12
@ : hoteldeslys.dreux@gmail.com
● DIRECT ENERGIE
● TEAM LOTTO NL - JUMBO

3 RAMBOUILLET

**MERCURE RAMBOUILLET
RELYS CHÂTEAU**
1, place de la Libération
78120 RAMBOUILLET
Tél. : +33 (0)1 34 57 30 00
@ : h5954@accor.com
● TEAM FORTUNEO - SAMSIC

4 MAINTENON

CASTEL MAINTENON
1, rue de la Ferté
28130 MAINTENON
Tél. : +33 (0)2 34 40 14 14
@ : info@castelmaintenon.com
● TEAM DIMENSION DATA
● WANTY - GROUPE GOBERT

5 CHARTRES

CAMPANILE CHARTRES
1, allée Prométhée
28000 CHARTRES
Tél. : +33 (0)2 37 90 76 00
@ : chartres@campanile.fr
● TEAM EF EDUCATION FIRST
DRAPAC P/B CANNONDALE

**IBIS CHARTRES CENTRE
CATHÉDRALE**
14, place Drouaise
28000 CHARTRES
Tél. : +33 (0)2 37 36 06 36
@ : h0917@accor.com
● TREK - SEGAFREDO

KYRIAD
24, avenue Gustave Eiffel
28000 CHARTRES
Tél. : +33 (0)2 37 25 97 97
@ : chartres@kyriad.fr
● TEAM SKY
● TEAM SUNWEB
● UAE TEAM EMIRATES

NOVOTEL CHARTRES

5 ter, avenue Marcel Proust
28000 CHARTRES
Tél. : +33 (0)2 37 88 13 50
@ : h0413@accor.com
● COFIDIS, SOLUTIONS CRÉDITS
● LOTTO SOUDAL
● MITCHELTON - SCOTT
● QUICK-STEP FLOORS

6 LUCÉ

IBIS CHARTRES OUEST LUCÉ
2, impasse du Périgord
28110 LUCÉ
Tél. : +33 (0)2 37 35 76 00
@ : h9569@accor.com
● BMC RACING TEAM

7 LE COUDRAY

IBIS STYLES CHARTRES
5, rue de la Maladrerie
28630 LE COUDRAY
Tél. : +33 (0)2 37 91 03 03
@ : h9569@accor.com
● ASTANA PRO TEAM

8 BARJOUVILLE

L'ORÉE DE CHARTRES
41, rue des Pierres Missigault
28630 BARJOUVILLE
Tél. : +33 (0)2 37 35 35 55
@ : contact@oree-de-chartres.fr
● AG2R LA MONDIALE
● BAHRAIN - MERIDA
● TEAM KATUSHA ALPECIN

**ET SI VOTRE RÊVE
DEVENAIT RÉALITÉ ?
TENTEZ VOTRE CHANCE !**



Pour tenter de gagner l'appartement ou la maison de votre choix d'une valeur de 200 000 €, rendez-vous ici ou sur century21.fr

Century 21[®]

PARLONS DE VOUS, PARLONS BIENS.