




Chapelle royale,
Dreux
© Jean Cardoso

SAMEDI 14 JUILLET

ÉTAPE 8

181 KM



Cathédrale Notre-Dame,
Amiens
© Sébastien Coquille



DREUX

Sous-préfecture d'Eure-et-Loir (28)
31 200 habitants (Drouais)

Tour de France : ville-étape inédite

À vélo : 4 km de pistes cyclables, 30 km en cours de réalisation. Ville-départ du Tour de l'Avenir en 2009, ville-départ de Paris-Tours en 2016

Économie : Polepharma, premier bassin européen de production pharmaceutique (53 % de la production de médicaments en France, 60 000 emplois), site de production de la maison de thés Dammann Frères

Culture : chapelle royale Saint-Louis (XIX^e siècle, nécropole de la famille de Bourbon-Orléans), église Saint-Pierre (XIII^e siècle), beffroi (XVI^e siècle). **Événements :** Regards d'ailleurs (festival de cinéma), carnaval des Flambarts, Naturalies (marché aux plantes)

Sport : 7 000 licenciés appartenant à plus de 60 associations dont Dreux Cyclo Club, Vélo Sport Drouais, FC Drouais (football, National 3), Dreux AC (handball, Nationale 1 féminine). **Événements :** Jumping National Indoor, Championnat de France de Rallycross. **Sportives :** Méli ssandre Pain (cyclisme, championne du monde juniors sur piste), Siraba Dembélé (handball, membre de l'équipe de France championne du monde 2017)

Gastronomie : Feuille de Dreux (fromage au lait de vache recouvert de feuilles de châtaignier), Durocasse (pâtisserie, crème au beurre vanille, brioche au sirop et nougatine)

Particularité : 1^{re} ville de la Région Centre-Val de Loire à détenir la norme ISO 9001 (mise en place d'un système management de la qualité) pour son accueil

Labels : ISO 9001, 3 fleurs

www.dreux.com



AMIENS MÉTROPOLE

Préfecture de la Somme (80)
134 000 habitants (Amiénois), 180 000 habitants pour les 39 communes de la Communauté d'agglomération d'Amiens Métropole

Tour de France : ville-étape pour la 13^e fois. Trois coureurs prénommés André y ont signé une victoire d'étape. Leducq, également vainqueur du Tour cette année-là, en 1932, Darrigade en 1964 et Greipel en 2015

À vélo : plus de 100 km d'aménagements cyclables, 2 services de location de vélos (Buscyclette et Vélam)

Économie : Pôle universitaire (30 000 étudiants), 17 centres de relations clients, numérique, santé, agroalimentaire, stockage et autonomie énergétique.

Culture : cathédrale Notre-Dame (XIII^e siècle, chef-d'œuvre de l'art gothique, la plus vaste de France par ses volumes intérieurs), beffroi (XII^e siècle) tous deux inscrits au patrimoine mondial de l'UNESCO, Maison de Jules Verne, cirque Jules Verne, Musée de Picardie, Maison de la Culture, Comédie de Picardie. **Événements :** spectacle « Amiens, la cathédrale en couleurs », La Fête dans la ville, Festival international du Film, Rendez-vous de la bande dessinée, réderies (vide-grenier)

Sports : Amiens SC (football, Ligue 1), Gothiques (hockey sur glace, Ligue Magnus), Amiens Métropole Natation, Pôles Espoirs (athlétisme, aviron, football américain, handball, judo, tennis, tennis de table). **Événement :** Courir la Jules Verne. **Sportifs :** Franck Perque (cyclisme, champion du monde sur piste), Robert Marchand (cyclisme, recordman du monde de la catégorie des plus de 105 ans, 22,547 km/h)

Gastronomie : macarons, pâté de canard, ficelle picarde, flamiche aux poireaux

Particularité : hortillonnages (cultures maraîchères)

Labels : Ville d'art et d'histoire, Capitale européenne de la jeunesse 2020, ville active et sportive, 4 fleurs

www.amiens.fr
www.amiens-tourisme.com



AMIENS

SEINE-MARITIME

ROUEN

EURE

Beauvais

Évreux


Mantes-la-Jolie

PARIS

EURE-ET-LOIR

DREUX

Course
Hors course



ACCÈS ET DÉPART



PPO
Carrefour N154 - D828 à Vernouillet à 6 km du départ



ACCUEIL INVITÉS
Parc des Expositions
Impasse de la Commune - **Ouverture** : 8h00



VILLAGE DU TOUR DE FRANCE
Lieu : Parc des Expositions
Impasse de la Commune - **Ouverture** : 8h30

CARAVANE PUBLICITAIRE

Parking : place du Champ de Foire (terrain de sport n°4)

Parking technique : Auto-école Couturier à Sainte-Gemme-Moronval

Évacuation du parking : de 9h30 à 10h00

Passage sur la ligne de départ : de 9h35 à 10h05



Rassemblement de départ : place du Champ de Foire

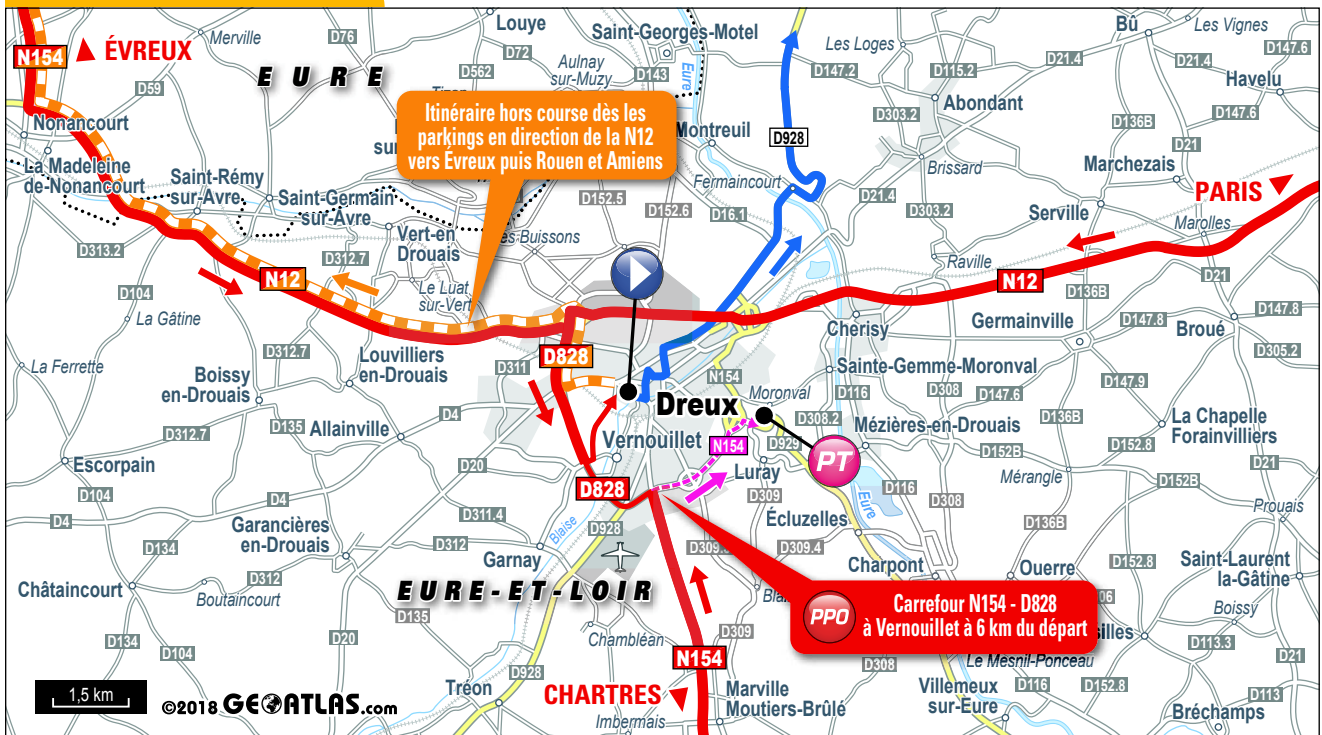
Signature : de 10h25 à 11h25

Appel : 11h30

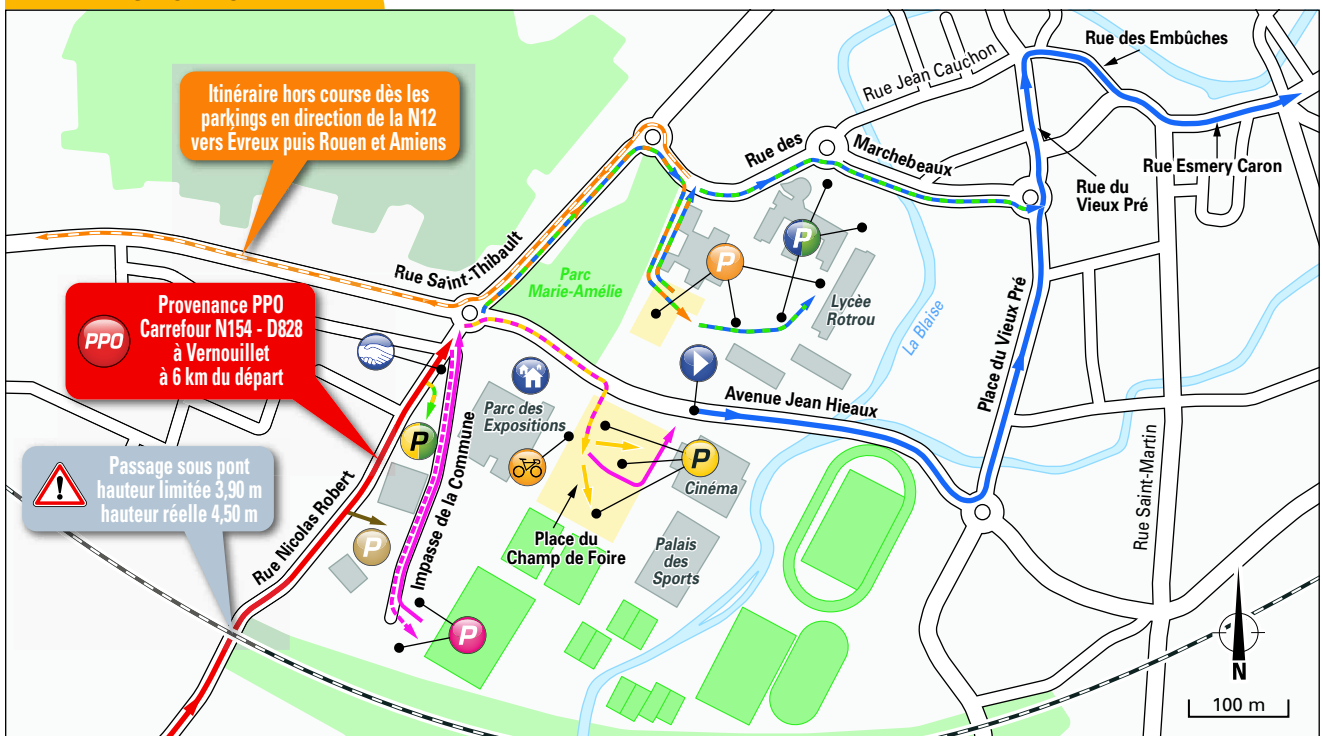
Départ fictif : 11h35, avenue Jean Hieaux

Départ réel : 11h50, sur la D928, soit à 7 km du lieu de rassemblement

ACCÈS AU DÉPART



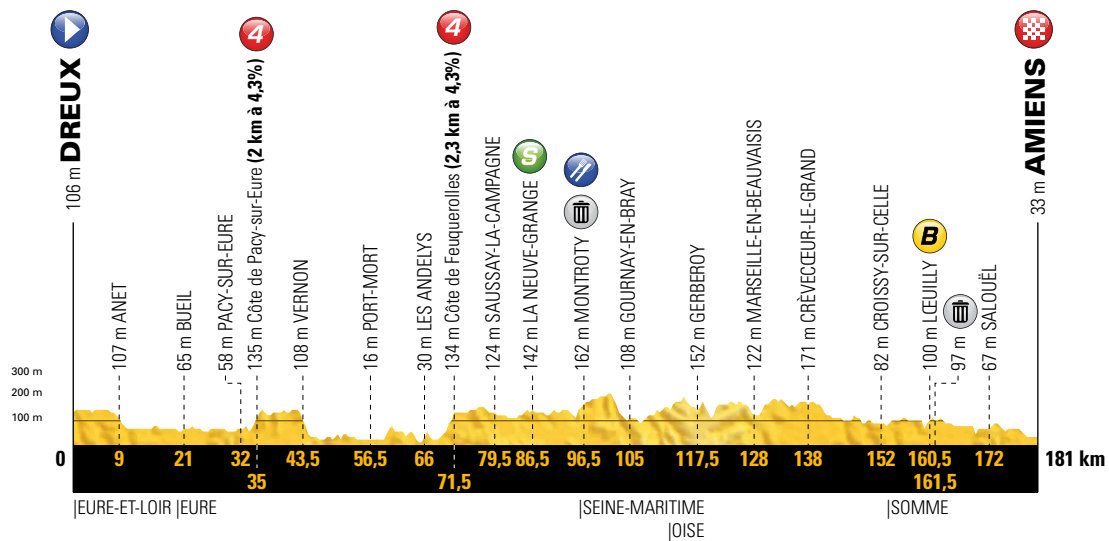
PLAN DE SITUATION



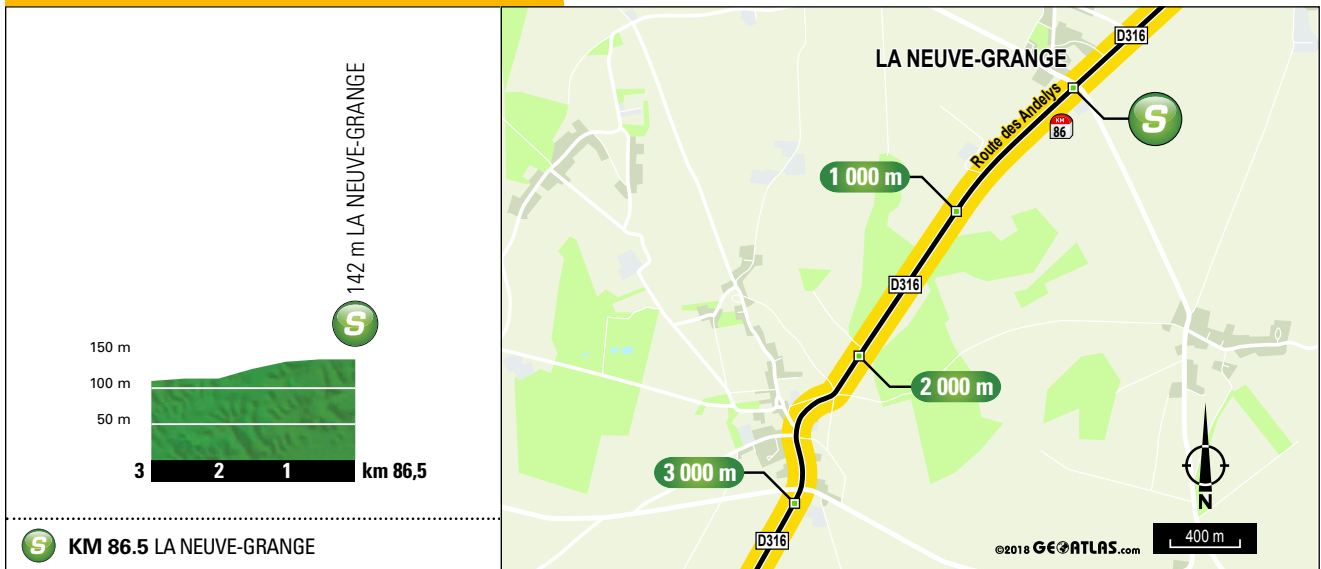


PROFILS ET PLANS

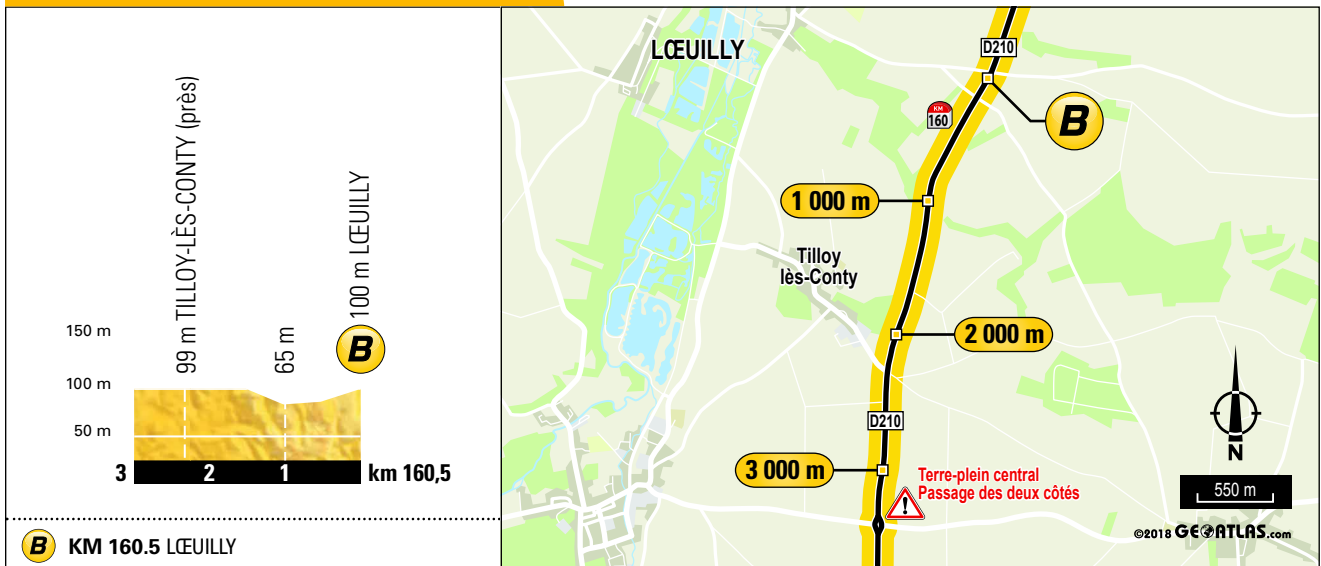
PROFIL DE L'ÉTAPE



SPRINT INTERMÉDIAIRE : PROFIL ET PLAN



POINT BONUS : PROFIL ET PLAN



| KILOMÈTRES | | HORAIRES | | | | | |
|-------------|----------|----------|--|----------|---------|---------|---------|
| À parcourir | Parcours | ÉTAPE 8 | | Caravane | 48 km/h | 46 km/h | 44 km/h |

| EURE-ET-LOIR (28) | | | | | | | | |
|---------------------|--------------|-------------|---|---------------|--------------|--------------|--------------|--------------|
| | | VC | DREUX (VC-D928) | DÉPART FICTIF | 09:35 | 11:35 | 11:35 | 11:35 |
| | | D928 | Fermaincourt (CHÉRISY) | | | | | |
| 181 | 0 | | DREUX | DÉPART RÉEL | 09:50 | 11:50 | 11:50 | 11:50 |
| 177 | 4 | | La Robertière (ABONDANT) | | 09:55 | 11:55 | 11:55 | 11:55 |
| 173.5 | 7.5 | | La Ferme Ficelle (SOREL-MOUSSEL) | | 10:00 | 11:59 | 11:59 | 12:00 |
| 172 | 9 | | ANET | | 10:02 | 12:01 | 12:02 | 12:02 |
| 168 | 13 | | OULINS (D928-D16-D933) | | 10:07 | 12:06 | 12:07 | 12:07 |
| 166.5 | 14.5 | D933 | La Cordelle | | 10:10 | 12:08 | 12:09 | 12:10 |
| 166 | 15 | | LA CHAUSSÉE-D'IVRY (D933-D21 6-VC-D301 8) | | 10:10 | 12:08 | 12:09 | 12:10 |
| 164 | 17 | D301 8 | Carrefour D301 8-D16 | | 10:13 | 12:11 | 12:12 | 12:13 |
| 164 | 17 | D16 | Nantilly | | 10:13 | 12:11 | 12:12 | 12:13 |
| 161 | 20 | | La Motte (GUAINVILLE) | | 10:17 | 12:14 | 12:15 | 12:17 |
| EURE (27) | | | | | | | | |
| 160.5 | 20.5 | D62 | Les Sablons (GARENNES-SUR-EURE) | | 10:18 | 12:15 | 12:16 | 12:18 |
| 160 | 21 | | BUEIL (D62-D836) | | 10:19 | 12:16 | 12:17 | 12:19 |
| 155.5 | 25.5 | D836 | BREUILPONT | | 10:24 | 12:21 | 12:23 | 12:24 |
| 154 | 27 | | HÉCOURT | | 10:27 | 12:24 | 12:25 | 12:27 |
| 153 | 28 | | Passage à niveau n°71 | | 10:28 | 12:25 | 12:26 | 12:28 |
| 152.5 | 28.5 | | Chambines | | 10:29 | 12:26 | 12:27 | 12:29 |
| 151 | 30 | | Passage à niveau n°79 | | 10:31 | 12:27 | 12:29 | 12:31 |
| 149 | 32 | | PACY-SUR-EURE (D836-D141-D181) | | 10:33 | 12:29 | 12:31 | 12:33 |
| 146 | 35 | D181 | Côte de Pacy-sur-Eure | | 10:38 | 12:34 | 12:35 | 12:38 |
| 143 | 38 | | Brécourt (DOUAINS) | | 10:41 | 12:37 | 12:39 | 12:41 |
| 139 | 42 | | La Demi-Lune | | 10:47 | 12:42 | 12:44 | 12:47 |
| 137.5 | 43.5 | | VERNON (D181-VC-D6015-D181-D313) | | 10:49 | 12:44 | 12:46 | 12:49 |
| 133 | 48 | D313 | Les Fours à Chaux | | 10:55 | 12:50 | 12:52 | 12:55 |
| 132.5 | 48.5 | | Ma Campagne | | 10:56 | 12:50 | 12:53 | 12:56 |
| 131 | 50 | | Les Bouches Manon | | 10:58 | 12:52 | 12:55 | 12:58 |
| 130 | 51 | | La Madeleine | | 10:59 | 12:53 | 12:56 | 12:59 |
| 129.5 | 51.5 | | PRESSAGNY-L'ORGUEILLEUX | | 11:00 | 12:54 | 12:57 | 13:00 |
| 127 | 54 | | NOTRE-DAME-DE-L'ISLE | | 11:03 | 12:57 | 13:00 | 13:03 |
| 124.5 | 56.5 | | PORT-MORT | | 11:07 | 13:00 | 13:03 | 13:07 |
| 118 | 63 | | BOUAFLES (près) | | 11:15 | 13:08 | 13:12 | 13:15 |
| 115 | 66 | | LES ANDELYS (D313-D316) | | 11:20 | 13:12 | 13:16 | 13:20 |
| 109.5 | 71.5 | D316 | Côte de Feuquerolles | | 11:27 | 13:19 | 13:23 | 13:27 |
| 106 | 75 | | CORNY (près) | | 11:32 | 13:23 | 13:27 | 13:32 |
| 104.5 | 76.5 | | Saint-Jean-de-Frenelles (CORNAY, BOISEMONT) | | 11:34 | 13:25 | 13:29 | 13:34 |
| 101.5 | 79.5 | | SAUSSAY-LA-CAMPAGNE | | 11:38 | 13:29 | 13:34 | 13:38 |
| 101 | 80 | | Passage à niveau n°27 | | 11:39 | 13:30 | 13:34 | 13:39 |
| 97.5 | 83.5 | | PUCHAY | | 11:43 | 13:34 | 13:38 | 13:43 |
| 94.5 | 86.5 | | LA NEUVE-GRANGE (entrée) | | 11:47 | 13:38 | 13:42 | 13:47 |
| 94.5 | 86.5 | | LA NEUVE-GRANGE | | 11:47 | 13:38 | 13:42 | 13:47 |
| 91.5 | 89.5 | | MORGNY | | 11:52 | 13:42 | 13:46 | 13:52 |
| 87 | 94 | | BÉZU-LA-FORÊT | | 11:58 | 13:47 | 13:52 | 13:58 |
| SEINE-MARITIME (76) | | | | | | | | |
| 84.5 | 96.5 | D916 | MONTROTY (près) | | 12:01 | 13:50 | 13:55 | 14:01 |
| 78 | 103 | | ERNEMONT-LA-VILLETTE (près) | | 12:10 | 13:59 | 14:04 | 14:10 |
| 76 | 105 | | GOURNAY-EN-BRAY | | 12:13 | 14:01 | 14:06 | 14:13 |
| 74.5 | 106.5 | | FERRIÈRES-EN-BRAY (D916-N31-D930) | | 12:15 | 14:03 | 14:09 | 14:15 |
| 73.5 | 107.5 | D930 | Passage à niveau n°42 | | 12:16 | 14:04 | 14:10 | 14:16 |
| OISE (60) | | | | | | | | |
| 69 | 112 | | Pierrepont (HANNACHES) | | 12:23 | 14:10 | 14:16 | 14:23 |
| 66.5 | 114.5 | | Mont de Vaux (HANNACHES) | | 12:26 | 14:13 | 14:19 | 14:26 |
| 63.5 | 117.5 | | GERBEROY (D930-D95) | | 12:30 | 14:17 | 14:23 | 14:30 |
| 62 | 119 | D95 | LACHAPPELLE-SOUS-GERBEROY | | 12:32 | 14:19 | 14:25 | 14:32 |
| 61.5 | 119.5 | | Carrefour D95-D133 | | 12:33 | 14:19 | 14:26 | 14:33 |
| 61 | 120 | D133 | Carrefour D133-D930 | | 12:33 | 14:20 | 14:26 | 14:33 |
| 59 | 122 | D930 | Balleux (LA CHAPPELLE-SOUS-GERBEROY) | | 12:36 | 14:22 | 14:29 | 14:36 |
| 57 | 124 | | Choqueuse (GRÉMÉVILLERS) | | 12:39 | 14:25 | 14:31 | 14:39 |

DISTANCE DÉPART FICTIF

DÉPART RÉEL

7 km

COLS OU CÔTES

4 Km 35 - Côte de Pacy-sur-Eure
Montée de 2 km à 4,3 %

4 Km 71,5 - Côte de Feuquerolles
Montée de 2,3 km à 4,3 %

RELAIS-ÉTAPE

Place de l'Hôtel de ville
60360 Crèvecœur-le-Grand
Km 138

ITINÉRAIRE HORS COURSE

Évacuation dès le parking hors course (pas d'emprunt du parcours).

Prendre la rue des Marchebeaux, la rue Saint-Thibault, la D828 puis la N12 en direction d'Évreux.

À hauteur de Nonancourt, prendre la N154 en direction de Rouen (via le contournement d'Évreux) puis poursuivre sur l'A154. À hauteur de Louviers-Incarville, prendre l'A13 (entrée n°19) en direction de Rouen.

À l'approche de Rouen, quitter l'A13 à la sortie n°22 (Oissel) et suivre la direction de Calais par la D18 E. Poursuivre dans la direction de Calais-Amiens par la D6028 (pont Mathilde), la N28 puis l'A28.

À hauteur de Neufchâtel-en-Bray, prendre l'A29 en direction d'Amiens. À l'approche d'Amiens, prendre l'A16 direction Paris-Reims-A29 puis l'A29 direction Reims-Lille.

Quitter l'A29 à la sortie n°32 (Amiens-Henriville) et suivre la direction d'Amiens par la D7 puis la rue Saint-Fuscien.

Point d'insertion sur le parcours de la course : carrefour rue Saint-Fuscien-boulevard de Saint-Quentin à 4 km de la ligne d'arrivée.

Distance totale : 225 km

RESTRICTIONS CARAVANE




Km 21,5 - Bueil

Passage sous pont limité en hauteur (3,90 m)

Km 117,5 - Gerberoy

Passage sous arbres limité en hauteur (3,50 m)

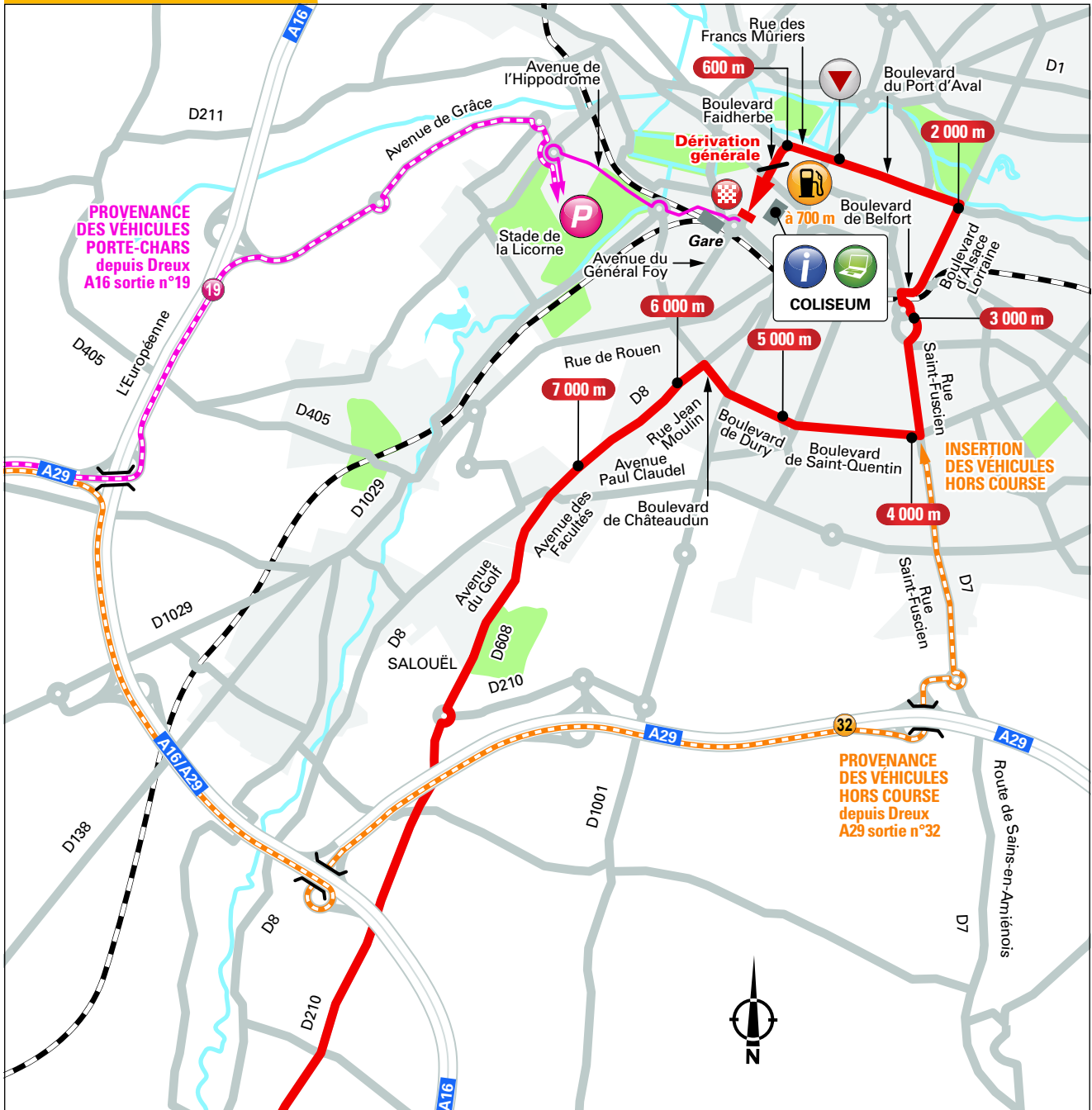


| KILOMÈTRES | | | HORAIRE | | | | | |
|-------------------|--------------|-----------|---|--------------|--------------|--------------|--------------|---------|
| À parcourir | Parcourus | ÉTAPE 8 | | | Caravane | 48 km/h | 46 km/h | 44 km/h |
| 53 | 128 | | MARSEILLE-EN-BEAUVAISIS (D930-D901-D930) | 12:44 | 14:30 | 14:37 | 14:44 | |
| 53 | 128 | | Passage à niveau n°80 | 12:45 | 14:30 | 14:37 | 14:45 | |
| 48 | 133 | | HAUTE-ÉPINE | 12:51 | 14:36 | 14:43 | 14:51 | |
| 43 | 138 | | CRÈVECEUR-LE-GRAND (D930-D151 D-D106) | 12:58 | 14:42 | 14:50 | 14:58 | |
| 36 | 145 | D106 | CATHEUX | 13:07 | 14:51 | 14:59 | 15:07 | |
| 33.5 | 147.5 | | FONTAINE-BONNELEAU | 13:11 | 14:54 | 15:02 | 15:11 | |
| 29 | 152 | | CROISSY-SUR-CELLE (D106-D11) | 13:17 | 14:59 | 15:08 | 15:17 | |
| SOMME (80) | | | | | | | | |
| 28 | 153 | D11 | Carrefour D11-D210 | 13:18 | 15:01 | 15:09 | 15:18 | |
| 26.5 | 154.5 | D210 | L'Estocq (MONSURES) | 13:20 | 15:03 | 15:11 | 15:20 | |
| 22.5 | 158.5 | | TILLOY-LÈS-CONTY (près) | 13:26 | 15:08 | 15:16 | 15:26 | |
| 20.5 | 160.5 | | LCEUILLY  | 13:29 | 15:11 | 15:19 | 15:29 | |
| 20 | 161.5 | | Zone de collecte  | 13:30 | 15:12 | 15:20 | 15:30 | |
| 17.5 | 163.5 | | NAMPTY | 13:33 | 15:14 | 15:23 | 15:33 | |
| 15 | 166 | | PLACHY-BUYON | 13:36 | 15:17 | 15:26 | 15:36 | |
| 9.5 | 171.5 | | Carrefour D210-D608 | 13:44 | 15:24 | 15:34 | 15:44 | |
| 9 | 172 | D608 | SALOUËL | 13:44 | 15:25 | 15:34 | 15:44 | |
| 7.5 | 173.5 | | Carrefour D608-D8 | 13:47 | 15:27 | 15:36 | 15:47 | |
| 7 | 174 | D8 | AMIENS (D8-VC) (entrée) | 13:47 | 15:27 | 15:36 | 15:47 | |
| 0 | 181 | VC | AMIENS  | 13:57 | 15:36 | 15:46 | 15:57 | |

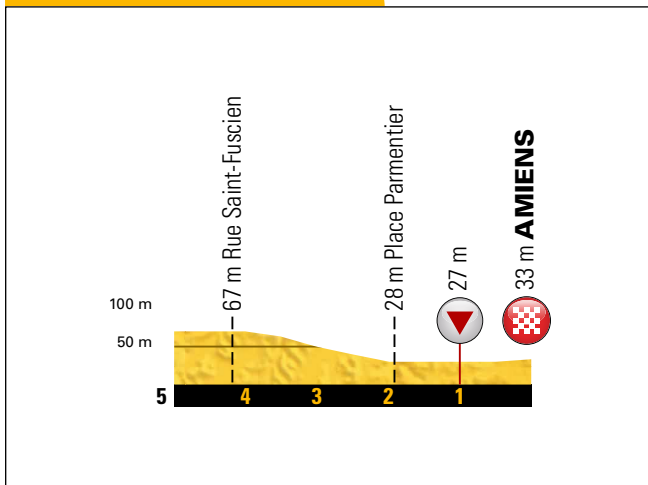
DERNIERS KILOMÈTRES DE L'ÉTAPE



PLAN DES DERNIERS KM



PROFIL DES DERNIERS KM



LIGNE D'ARRIVÉE

Boulevard Faidherbe, à l'extrémité d'une ligne droite finale de 600 m - Largeur : 6 m

CENTRE DE PRESSE

Coliseum - Rue Caumartin - 80000 Amiens
Distance de l'arrivée : 200 m

ACCUEIL INVITÉS

Avenue du Général Foy
Ouverture : 12h15

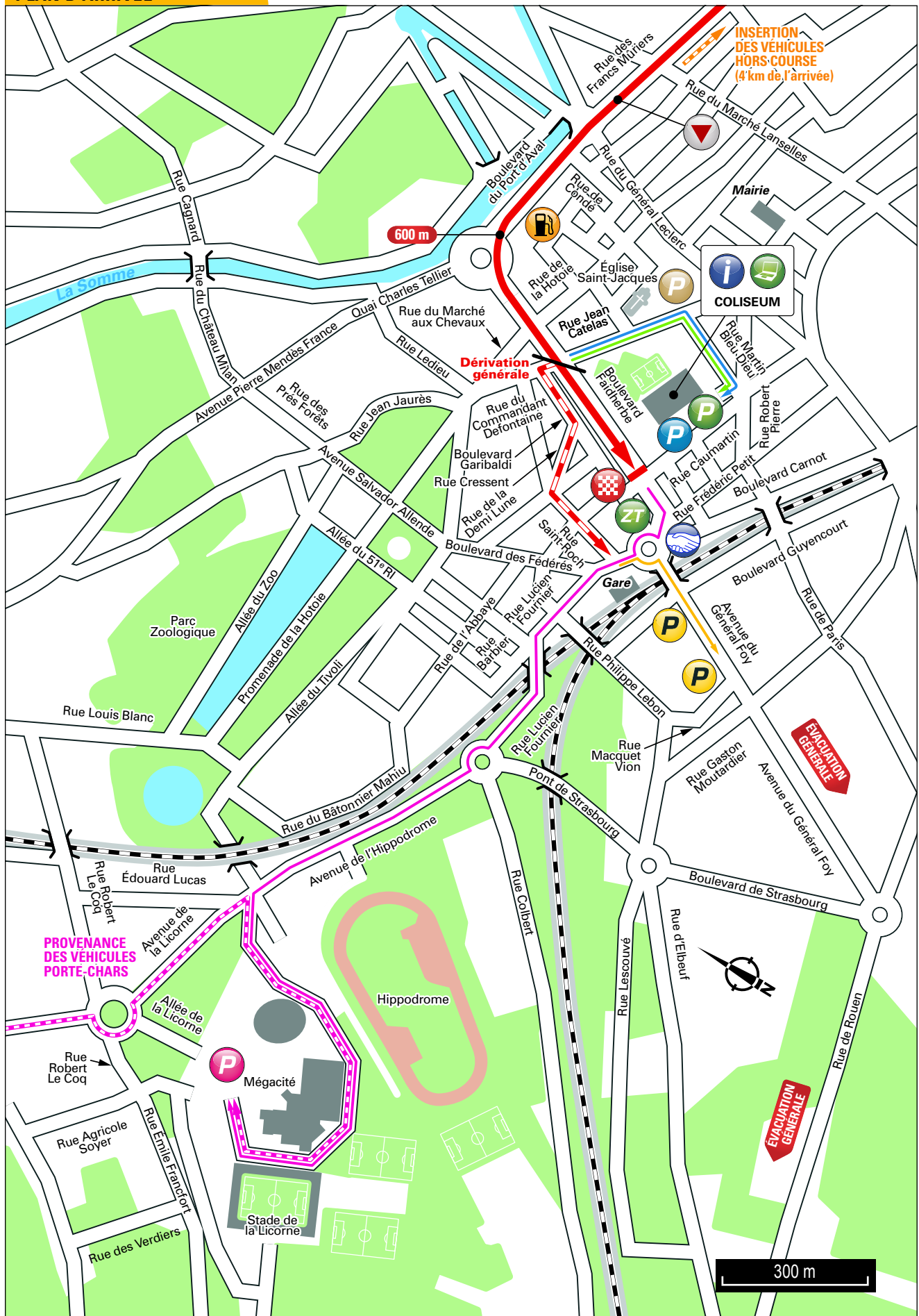
STATION-SERVICE

Total
7, boulevard du Port d'Aval - 80000 Amiens
Tél. : + 33 (0)3 22 91 03 69 - Horaires : 14h00 à 19h30



ARRIVÉE

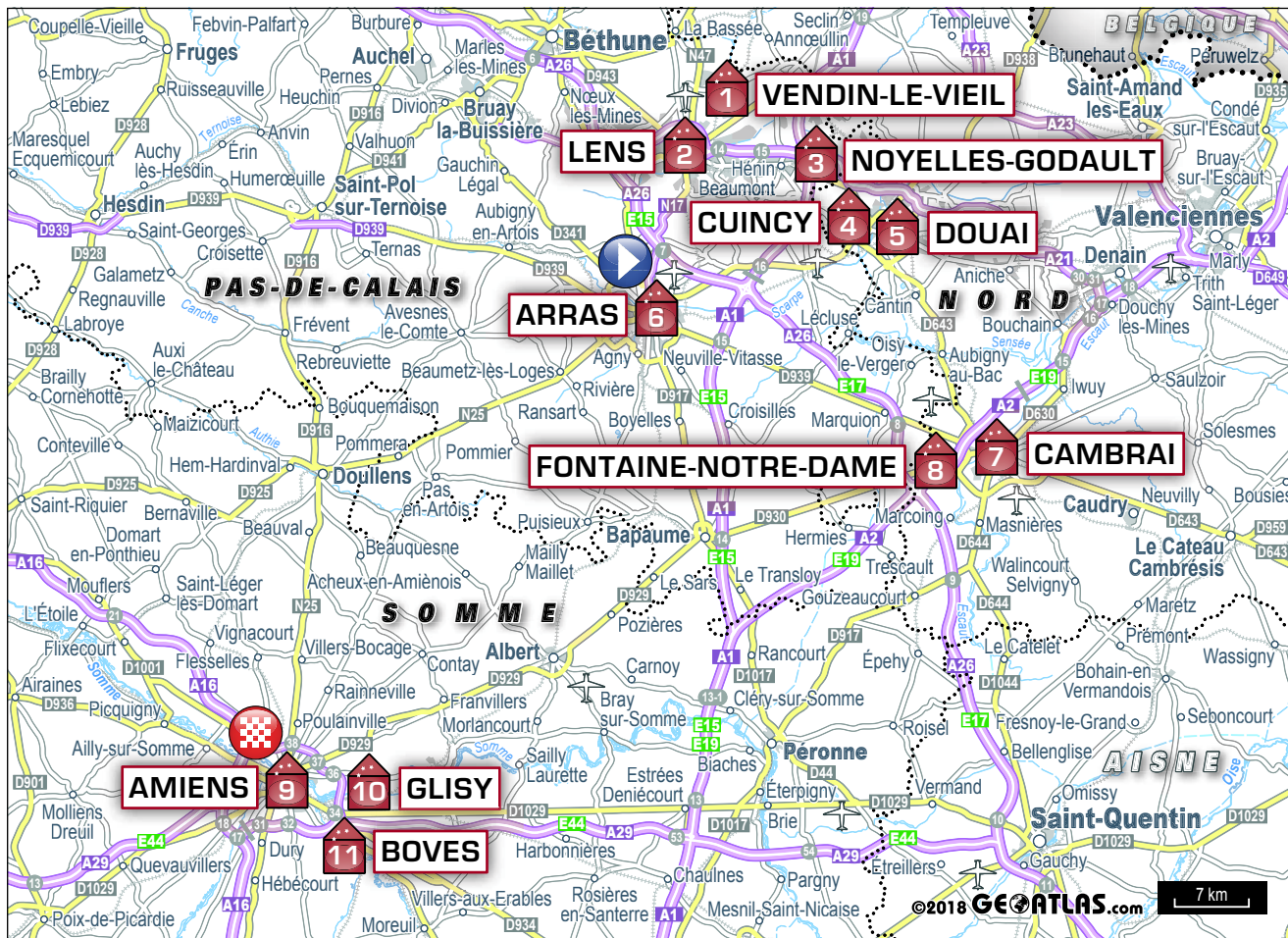
PLAN D'ARRIVÉE



SAMEDI 14 JUILLET / DREUX — 181 km — AMIENS MÉTROPOLE

ÉTAPE 8

HÔTELS DES ÉQUIPES



1 VENDIN-LE-VIEIL

LENSOTEL
2, rue des Canadiens
62880 VENDIN-LE-VIEIL
Tél. : +33 (0)3 21 79 36 36
@ : lensotel@wanadoo.fr
⊙ QUICK-STEP FLOORS

2 LENS

CAMPANILE
282, route de la Bassée
62300 LENS
Tél. : +33 (0)3 21 28 82 82
@ : lens@campanile.fr
⊙ ASTANA PRO TEAM

3 NOYELLES-GODAULT

NOVOTEL LENS NOYELLES
Avenue de la République
62950 NOYELLES-GODAULT
Tél. : +33 (0)3 21 08 58 08
@ : h0426@accor.com
⊙ BMC RACING TEAM
⊙ DIRECT ENERGIE
⊙ MOVISTAR TEAM

4 CUINCY

CAMPANILE LILLE SUD
Rue Antoine de Blondel
59553 CUINCY
Tél. : +33 (0)3 27 96 97 00
@ : douai.cuincy@campanile.fr
⊙ TEAM KATUSHA ALPECIN

5 DOUAI

VOLUBILIS
Boulevard Vauban
59500 DOUAI
Tél. : +33 (0)3 27 88 00 11
@ : contact@hotel-volubilis.fr
⊙ BORA - HANSGROHE
⊙ TEAM SKY

6 ARRAS

MERCURE ARRAS CENTRE GARE
58, boulevard Carnot
62000 ARRAS
Tél. : +33 (0)3 21 23 88 88
@ : h1560@accor.com
⊙ TEAM DIMENSION DATA
⊙ TREK - SEGAFREDO

7 CAMBRAI

CHÂTEAU DE LA MOTTE FÉNELON
Square du Val du Château
59400 CAMBRAI
Tél. : +33 (0)3 27 83 61 38
@ : contact@cambrai-chateau-motte-fenelon.com
⊙ LOTTO SOUDAL

HÔTEL BEATUS
718, avenue de Paris
59400 CAMBRAI
Tél. : +33 (0)3 27 81 45 70
@ : hotel.beatus@wanadoo.fr
⊙ TEAM SUNWEB

HÔTEL LE MOUTON BLANC
33, rue Alsace-Lorraine
59400 CAMBRAI
Tél. : +33 (0)3 27 81 30 16
@ : contact@mouton-blanc.fr
⊙ GROUPAMA - FDJ

8 FONTAINE NOTRE-DAME

IBIS CAMBRAI
Route de Bapaume
59400 FONTAINE-NOTRE-DAME
Tél. : +33 (0)3 27 82 99 88
@ : h0700@accor.com
⊙ AG2R LA MONDIALE
⊙ MITCHELTON - SCOTT

9 AMIENS

KYRIAD
Rue Le Gréco
80085 AMIENS
Tél. : +33 (0)3 22 52 04 04
@ : kyriad.amiens@shfrance.com
⊙ TEAM FORTUNE - SAMSI

10 GLISY

CAMPANILE AMIENS
38, avenue de la ville Idéale
80440 GLISY
Tél. : +33 (0)3 22 53 89 89
@ : amiens@campanile.fr
⊙ COFIDIS, SOLUTIONS CRÉDITS
⊙ TEAM LOTTO NL - JUMBO

11 BOVES

NOVOTEL AMIENS PÔLE JULES VERNE
7, rue des Indes Noires
80440 BOVES
Tél. : +33 (0)3 22 50 42 42
@ : H0396@accor.com
⊙ BAHRAIN - MERIDA
⊙ TEAM EF EDUCATION FIRST
⊙ DRAPAC P/B CANNONDALE
⊙ UAE TEAM EMIRATES
⊙ WANTY - GROUPE GOBERT

Sécurité, Performance, Technicité quelle que soit la roue !

#Safe
Tour*



La sécurité, au cœur de nos préoccupations depuis de nombreuses années, se traduit aujourd'hui par la Vision Zéro de Continental dont l'ambition est d'atteindre zéro décès, zéro blessé, zéro accident. Nos ingénieurs travaillent au développement des produits grâce à des technologies innovantes utilisant des composants ultra performants comme le "Black Chili" et partagent ces expertises entre entités. Ainsi quelle que soit la roue, de voiture ou de vélo, l'adhérence, le contrôle et la sécurité seront optimisés grâce aux pneus Continental.



GERMAN
TECHNOLOGY



www.continental-pneus.fr

Le Futur en Mouvement

Le Pneu de Technologie Allemande

* La route du Tour en sécurité

**Catégorie Manufacturier pneumatique - Étude BVA Group - Vidéo CI - mai à juillet 2017 - plus d'infos sur escda.fr